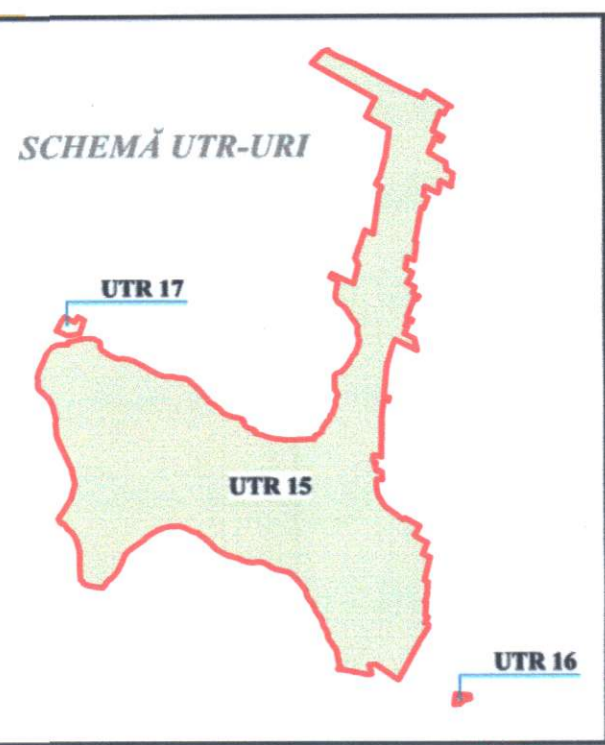



SCHEMĂ UTR-URI



# REACTUALIZARE PLAN URBANISTIC GENERAL COMUNA GHIDIGENI



## LEGENDĂ

### LIMITE

— LIMITA INTRAVILANULUI PROPUȘ

### ZONIFICARE

- ZONĂ PENTRU LOCUINȚE ȘI DOTĂRI AFERENTE
- ZONĂ PENTRU INSTITUȚII ȘI SERVICII
- ZONĂ GOSPODĂRIE COMUNALĂ/CIMITIRE
- ZONĂ PENTRU CONSTRUCȚII EDILITARE
- ZONĂ PENTRU SPAȚII VERZI AMENAJATE, PERDELE DE PROTECȚIE, SPORT ȘI AGREMENT
- ZONĂ PENTRU CĂI DE COMUNICAȚIE RUTIERĂ
- ZONĂ MIXTĂ (TERENURI AGRICOLE ÎN INTRAVILAN)
- APE/APE CURGĂTOARE

### CĂI DE COMUNICAȚIE

- DRUM JUDEȚEAN
- DRUM COMUNAL
- STRĂZI, ULIȚE
- PUNCTE DE COLECTARE SELECTIVĂ DEȘEURI

### ZONE DE PROTECȚIE ȘI DE SIGURANȚĂ

- ZONĂ PROTEJATĂ PE BAZA NORMELOR SANITARE - INTERDICȚIE DEFINITIVĂ DE CONSTRUIRE PENTRU CIMITIRE (50 METRI CONFORM ORDIN NR. 119/2014)
- ZONE PROTEJATE PE BAZA NORMELOR SANITARE

### DOTĂRI EXISTENTE - TĂLPIGI

#### INSTITUȚII ȘI SERVICII

- 3 ȘCOALĂ
- 4 GRĂDINIȚĂ
- 7 DISPENSAR UMAN
- 10 BISERICĂ
- 12 OFICIU POȘTAL
- 13 MOARĂ
- 14 BRUTĂRIE
- 15 MAGAZIN
- 16 SERVICII

#### SPAȚII PLANTATE, AGREMENT, SPORT

- 22 TEREN DE SPORT

#### GOSPODĂRIE COMUNALĂ, CIMITIRE

- 23 CIMITIR

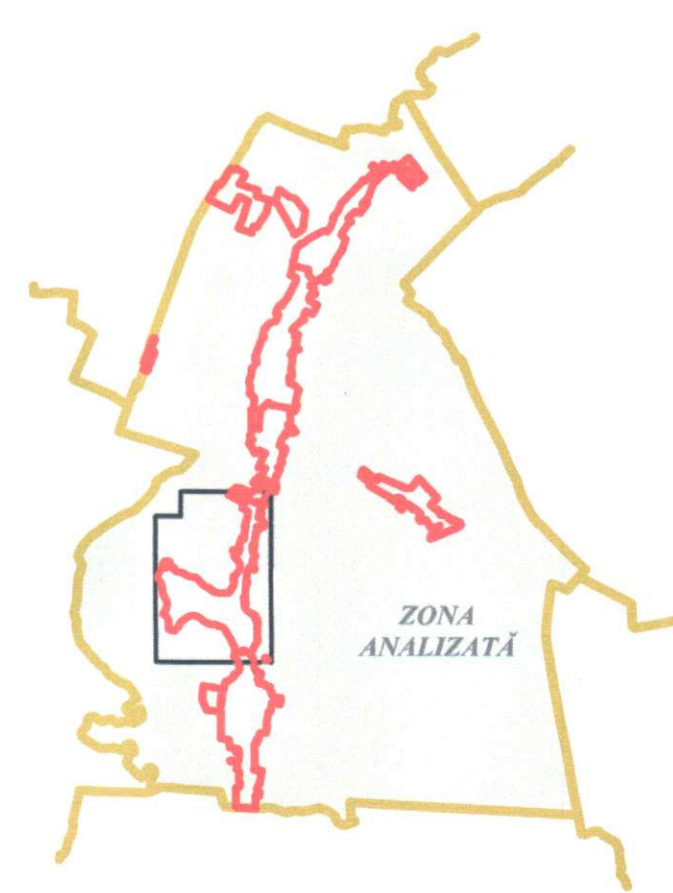
#### CONSTRUCȚII TEHNICO-EDILITARE

- 24 STAȚIE DE EPURARE
- 25 STAȚIE DE CLORINARE

TRUP E2  
UTR 17  
S = 0,6500 HA

TĂLPIGI - TRUP E  
UTR 15  
S = 156,4440 HA

TRUP E1  
UTR 16  
S = 0,2106 HA



		Titlu proiect: REACTUALIZARE PLAN URBANISTIC GENERAL COMUNA GHIDIGENI		Beneficiar: U.A.T. COMUNA GHIDIGENI, JUDEȚUL GALAȚI	Proiect nr: 15/7013/ 2017
SPECIFICAȚIE ȘEF PROIECT PROIECTAT DESENAT	NUME Arh. Gabor Iuliana Arh. s. Tirșu Mihaela Arh. s. Tirșu Mihaela	SEMNĂTURA  	SCARA: 1:5.000 DATA: 2023	Faza: P.U.G. Planșa nr.: U3.2	DIRECTOR: Trif Nicolae 