

# COMUNA GHIDIGENI

## REACTUALIZAREA PLANULUI URBANISTIC GENERAL



### *MEMORIU GENERAL*

**DENUMIRE PROIECT: REACTUALIZARE PLAN URBANISTIC GENERAL**

**BENEFICIAR: U.A.T. GHIDIGENI, JUDEȚUL GALAȚI**

**PROIECTANT GENERAL: ANARECOM REGIOSERV S.R.L.**

**PROIECT NR.: 17/7013/2017**

BENEFICIAR: U.A.T. COMUNA GHIDIGENI JUDEȚUL GALAȚI

## FOAIE DE CAPĂT

**PROIECT NR:** 15/7013/2017

**FAZA:** P.U.G. (Plan Urbanistic General și RLU  
Regulament Local de Urbanism aferent PUG)

**DENUMIRE PROIECT** REACTUALIZARE PLAN URBANISTIC  
GENERAL, COMUNA GHIDIGENI, JUDEȚUL  
GALAȚI

**CONȚINUT VOLUM:** VOLUMUL I  
Memoriu general - Plan Urbanistic General

## FIȘĂ DE RESPONSABILITĂȚI

### ÎNSUȘIREA DOCUMENTAȚIEI:

**DIRECTOR GENERAL:** TRIF NICOLAE VIOREL

**Șef proiect:** Arh. Gabor Iuliana



### COLECTIV DE ELABORARE:

**Urbanism și amenajarea teritoriului:** Arh. Gabor Iuliana

Arh. S. Tîrșu Mihaela

**Organizarea circulației:** Ing. Savciuc Vasile

**Rețele edilitare:** Ing. Drosu Lucian Mircea

**Analiză economică și demografică** Drd. Ec. Trif Adelina

**MEMORIU GENERAL***Comuna Ghidigeni- Județul Galați-***BORDEROU DE PIESE SCRISE ȘI DESENATE****VOLUMUL I – MEMORIU GENERAL****A. PIESE SCRISE**

<b>1. INTRODUCERE.....</b>	<b>5</b>
1.1 DATE DE RECUNOAȘTERE A DOCUMENTAȚIEI .....	5
1.2 OBIECTUL LUCRĂRII.....	5
<i>Solicitări ale temei program .....</i>	<i>5</i>
<i>Prevederi ale programului de dezvoltare a comunei, inițiat și aprobat de Consiliul Local.....</i>	<i>6</i>
<i>Scop și obiective .....</i>	<i>7</i>
<i>Obiective de utilitate publică.....</i>	<i>8</i>
1.3 SURSE DOCUMENTARE.....	12
<b>2. STADIUL ACTUAL AL DEZVOLTĂRII.....</b>	<b>19</b>
2.1 EVOLUȚIE.....	19
<i>Caracteristici semnificative în evoluția locuinței a comunei.....</i>	<i>20</i>
<i>Caracteristici semnificative în evoluția spațială a comunei.....</i>	<i>21</i>
2.2 ELEMENTE ALE CADRULUI NATURAL.....	23
<i>Caracteristicile reliefului.....</i>	<i>23</i>
<i>Rețeaua hidrografică.....</i>	<i>23</i>
<i>Caracteristici climatice .....</i>	<i>25</i>
<i>Caracteristici geotehnice.....</i>	<i>26</i>
<i>Riscuri naturale.....</i>	<i>27</i>
2.3 RELAȚII ÎN TERITORIU .....	28
2.4 POTENȚIAL ECONOMIC.....	30
2.5 POPULAȚIA. ELEMENTE DEMOGRAFICE ȘI SOCIALE .....	32
2.6 CIRCULAȚIE .....	37
<i>Organizarea circulației.....</i>	<i>40</i>
<i>Transport în comun.....</i>	<i>43</i>
2.7 INTRAVILAN EXISTENT. ZONE FUNCȚIONALE. BILANȚ TERITORIAL .....	44
2.8 ZONE CU RISCURI NATURALE .....	47
2.9 ECHIPARE EDILITARĂ.....	51
<i>Gospodărirea apelor.....</i>	<i>51</i>
<i>Alimentarea cu energie electrică. Rețele electrice. Iluminat public.....</i>	<i>59</i>
<i>Comunicații. Rețele de comunicații.....</i>	<i>61</i>

**MEMORIU GENERAL****Comuna Ghidigeni- Județul Galați-**

<i>Alimentarea cu gaze naturale</i> .....	61
<i>Colectarea deșeurilor</i> .....	61
<b>2.10 PROBLEME DE MEDIU</b> .....	<b>66</b>
<i>Situația existentă. Date generale</i> .....	66
<i>Zone verzi intravilane și extravilane</i> .....	67
<i>Zone istorice protejate</i> .....	68
<i>Managementul deșeurilor</i> .....	73
<i>Mediul și infrastructura de mediu</i> .....	75
<b>2.11 DISFUNȚIONALITĂȚI</b> .....	<b>77</b>
<b>2.12 NECESITĂȚI ȘI OPȚIUNI ALE POPULAȚIEI</b> .....	<b>84</b>
<b>3. PROPUNERI DE DEZVOLTARE URBANISTICĂ</b> .....	<b>85</b>
<b>3.1 STUDII DE FUNDAMENTARE</b> .....	<b>85</b>
<b>3.2 EVOLUȚIE POSIBILĂ</b> .....	<b>87</b>
<b>3.3 OPTIMIZAREA RELAȚIILOR ÎN TERITORIU</b> .....	<b>89</b>
<i>Poziția localităților în rețeaua județului</i> .....	89
<i>Căile de circulație și transport</i> .....	89
<i>Mutații intervenite în folosința terenurilor</i> .....	89
<i>Deplasări pentru muncă</i> .....	90
<b>3.4 DEZVOLTAREA ACTIVITĂȚILOR</b> .....	<b>90</b>
<b>3.5 EVOLUȚIA POPULAȚIEI</b> .....	<b>93</b>
<b>3.6 ORGANIZAREA CIRCULAȚIEI</b> .....	<b>95</b>
<b>3.7 INTRAVILAN PROPUȘ. ZONIFICAREA FUNCȚIONALĂ. BILANȚ TERITORIAL</b> .....	<b>97</b>
<b>3.8 MĂSURI ÎN ZONELE CU RISCURI NATURALE</b> .....	<b>102</b>
<b>3.9 DEZVOLTAREA ECHIPĂRII UTILITARE</b> .....	<b>106</b>
<i>Gospodărirea apelor</i> .....	106
<i>Alimentarea cu energie electrică. Rețele electrice. Iluminat public</i> .....	107
<i>Comunicații. Rețele de comunicații</i> .....	107
<i>Alimentarea cu gaze naturale</i> .....	107
<b>3.10 PROTECȚIA MEDIULUI</b> .....	<b>108</b>
<b>3.11 REGLEMENTĂRI URBANISTICE</b> .....	<b>113</b>
<b>4. CONCLUZII. MĂSURI DE PERSPECTIVĂ</b> .....	<b>114</b>
<b>LISTĂ FIGURI</b> .....	<b>118</b>
<b>LISTĂ TABELE</b> .....	<b>118</b>
<b>LISTĂ ABREVIERI</b> .....	<b>118</b>

**MEMORIU GENERAL***Comuna Ghidigeni- Județul Galați-***B. PIESE DESENATE**

Anexa U1. Încadrarea în teritoriu;

Anexa U2.1 Situația existentă – Disfuncționalități – Ghidigeni, Tăplău și Gura Gârbovățului;

Anexa U2.2 Situația existentă – Disfuncționalități – Tălpigi;

Anexa U2.3 Situația existentă – Disfuncționalități – Slobozia Corni;

Anexa U2.4 Situația existentă – Disfuncționalități – Gefu și Gara Ghidigeni;

Anexa U2.5 Situația existentă – Disfuncționalități – Gârbovăț;

Anexa U3.1 Reglementări urbanistice – Zonificare - Ghidigeni, Tăplău și Gura Gârbovățului;

Anexa U3.2 Reglementări urbanistice – Zonificare – Tălpigi;

Anexa U3.3 Reglementări urbanistice – Zonificare – Slobozia Corni;

Anexa U3.4 Reglementări urbanistice – Zonificare – Gefu și Gara Ghidigeni;

Anexa U3.5 Reglementări urbanistice – Zonificare – Gârbovăț;

Anexa U4.1. Reglementări – Echipare edilitară – Apă și canalizare - Ghidigeni, Tăplău și Gura Gârbovățului;

Anexa U4.2. Reglementări – Echipare edilitară – Apă și canalizare – Tălpigi;

Anexa U4.3. Reglementări – Echipare edilitară – Apă și canalizare – Slobozia Corni;

Anexa U4.4 Reglementări – Echipare edilitară – Apă și canalizare – Gefu și Gara Ghidigeni;

Anexa U4.5. Reglementări – Echipare edilitară – Apă și canalizare – Gârbovăț;

Anexa U4.6. Reglementări – Echipare edilitară – Electricitate, gaze, telecomunicații – Ghidigeni, Tăplău și Gura Gârbovățului;

Anexa U4.7. Reglementări – Echipare edilitară – Electricitate, gaze, telecomunicații – Tălpigi;

Anexa U4.8. Reglementări – Echipare edilitară – Electricitate, gaze, telecomunicații – Slobozia Corni;

Anexa U4.9. Reglementări – Echipare edilitară – Electricitate, gaze, telecomunicații – Gefu și Gara Ghidigeni;

Anexa U4.10. Reglementări – Echipare edilitară – Electricitate, gaze, telecomunicații – Gârbovăț;

Anexa U5.1 Proprietatea asupra terenurilor – Ghidigeni, Tăplău și Gura Gârbovățului;

Anexa U5.2 Proprietatea asupra terenurilor – Tălpigi;

Anexa U5.3 Proprietatea asupra terenurilor - Slobozia Corni;

Anexa U5.4 Proprietatea asupra terenurilor - Gefu și Gara Ghidigeni;

Anexa U5.5 Proprietatea asupra terenurilor - Gârbovăț;

Anexa U6.1 Circulații – Ghidigeni, Tăplău și Gura Gârbovățului;

Anexa U6.2 Circulații – Tălpigi;

Anexa U6.3 Circulații – Slobozia Corni;

**MEMORIU GENERAL**

*Comuna Ghidigeni- Județul Galați-*

Anexa U6.4 Circulații – Gefu și Gara Ghidigeni;

Anexa U6.5 Circulații – Gârbovăț;

Anexa U7.1. Nomenclator străzi - Ghidigeni, Tăplău și Gura Gârbovățului;

Anexa U7.2. Nomenclator străzi - Tălpigi;

Anexa U7.3. Nomenclator străzi – Slobozia Corni;

Anexa U7.4. Nomenclator străzi – Gefu și Gara Ghidigeni;

Anexa U7.5 Nomenclator străzi – Gârbovăț;

**MEMORIU GENERAL**

**Comuna Ghidigeni- Județul Galați-**

**1. INTRODUCERE**

**1.1 DATE DE RECUNOAȘTERE A DOCUMENTAȚIEI**

**DENUMIREA LUCRĂRII:** REACTUALIZARE PLAN URBANISTIC GENERAL, COMUNA GHIDIGENI, JUDEȚUL GALAȚI

**BENEFICIAR:** U.A.T COMUNA GHIDIGENI, JUDEȚUL GALAȚI

**PROIECTANTUL GENERAL:** S.C. ANARECOM REGIOSERV SRL

**PROIECT NR.:** 15/7013/2017

**1.2 OBIECTUL LUCRĂRII**

Obiectul lucrării îl constituie elaborarea Planului Urbanistic General al comunei Ghidigeni, județul Galați și a Regulamentului Local de Urbanism aferent. Lucrarea se realizează la solicitarea UAT Comuna Ghidigeni.

Planul Urbanistic General constituie documentația care stabilește obiectivele, acțiunile și măsurile de dezvoltare pentru comuna Ghidigeni pe o perioadă determinată, pe baza analizei multicriteriale a situației existente. El orientează aplicarea unor politici în scopul construirii și amenajării teritoriului localității, politici ce își propun între altele, restabilirea drepturilor de proprietate.

Planul Urbanistic General oferă nu numai parametri minimi calitativi pentru dezvoltare, ci și metodologia unor operațiuni urbane pentru transformarea teritoriilor prin modernizare și restructurare. Documentul preia prevederile planificărilor de rang superior: Planul de Amenajare a Teritoriului Național, Planul de Amenajare a Teritoriului Județean, Strategia de Dezvoltare a Regiunii de Sud-Est și urmează principiile unei dezvoltări durabile, după care sunt formulate în legislație, precum și în documentele și acordurile internaționale privitoare la planificarea rurală.

**Solicitări ale temei program**

Lucrarea își propune stabilirea direcțiilor de dezvoltare ale comunei Ghidigeni, în corelare cu prevederile de amenajare a teritoriului național și județean și în condițiile respectării dreptului de proprietate și a interesului public. Lucrarea își propune astfel:



**MEMORIU GENERAL****Comuna Ghidigeni- Județul Galați-**

- stabilirea unor noi zone funcționale, dictate de solicitările populației, sau determinate de necesitatea reconversiei economice;
- obținerea unui cadru de legiferare a regimului noilor construcții și stabilirea tipului de intervenție asupra fondului existent prin Regulamentul Local de Urbanism;
- actualizări impuse de noile reglementări și legi referitoare la urbanism, mediu, siguranța populației, s.a.

**Prevederi ale programului de dezvoltare a comunei, inițiat și aprobat de Consiliul Local**

Prezenta lucrare este întocmită în conformitate cu politica de dezvoltare rurală a comunei Ghidigeni în care se va pune accent pe stabilirea intravilanului comunei și mobilarea în continuare a acestuia, cu obiective de interes public.

La elaborarea Memoriului General s-a pus un accent deosebit pe respectarea conținutului cadru specificat în reglementarea tehnică, respectiv Ordinul comun pentru aprobarea Ghidului metodologic privind elaborarea analizelor de evaluare a impactului asupra mediului ca parte integrantă a Planurilor de Amenajare a Teritoriului.

Pe termen scurt, la nivelul unității administrativ-teritoriale, **obiectivele** prevăzute de legislația în vigoare sunt:

- ✚ stabilirea și delimitarea teritoriului intravilan al comunei Ghidigeni în relație cu teritoriul administrativ al acesteia;
- ✚ stabilirea modului de utilizare a terenurilor din intravilan;
- ✚ zonificarea funcțională în corelație cu organizarea rețelei de circulație;
- ✚ delimitarea zonelor afectate de servituți publice;
- ✚ modernizarea și dezvoltarea infrastructurii tehnico-edilitare;
- ✚ stabilirea zonelor protejate și de protecție a monumentelor istorice și a siturilor arheologice, ecologice și sanitare;
- ✚ formele de proprietate și circulația juridică a terenurilor;
- ✚ precizarea condițiilor de amplasare și conformare a volumelor construite, amenajate și plantate;
- ✚ asigurarea unui spațiu verde de minim 26 mp/loc, conform O.U.G. nr. 114/2007 privind protecția mediului;
- ✚ delimitarea zonelor de riscuri.

Prevederile pe termen mediu au drept **obiective principale:**

- ✚ evoluția în perspectivă a comunei și comunității rurale;

**MEMORIU GENERAL****Comuna Ghidigeni- Județul Galați-**

- ✚ definirea direcțiilor de dezvoltare funcțională în teritoriu;
- ✚ delimitarea traseelor corespunzătoare coridoarelor de circulație și de echipare prevăzute în PATN, PATZ și PATJ);
- ✚ stabilirea zonelor de risc natural și a măsurilor specifice privind prevenirea și atenuarea riscurilor, utilizarea terenurilor și realizarea construcțiilor în aceste zone;
- ✚ identificarea și delimitarea zonelor cu interdicție de construire;
- ✚ delimitarea zonelor în care se preconizează operațiuni urbanistice de regenerare urbană;
- ✚ asigurarea unei resurse, care aparține Primăriei, destinate dezvoltării ulterioare a comunei.

**Scop și obiective**

Planurile urbanistice generale au caracter de reglementare și răspund programului de amenajare a teritoriului și de dezvoltare a localităților care compun unitatea teritorial-administrativă de bază.

PUG se elaborează cu scopul:

- ✚ stabilirii direcțiilor, priorităților și reglementărilor de amenajare a teritoriului și dezvoltarea urbanistică a localităților;
- ✚ utilizării raționale și echilibrate a terenurilor necesare funcțiilor urbanistice;
- ✚ precizării zonelor cu riscuri naturale (alunecări de teren, inundații, neomogenități geologice, reducerea vulnerabilității fondului construit existent);
- ✚ evidențierii fondului construit valoros și a modului de valorificare a acestuia în folosul localității;
- ✚ creșterii calității vieții, cu precădere în domeniile locuirii și serviciilor;
- ✚ fundamentării realizării unor investiții de utilitate publică;
- ✚ asigurării suportului regulamentar pentru eliberarea certificatelor de urbanism și autorizațiilor de construire;
- ✚ corelării intereselor colective cu cele individuale în ocuparea spațiului.

Materializarea propunerilor de amenajare și dezvoltare urbanistică, reglementate prin P.U.G., se face în timp, în funcție de fondurile prevăzute din bugetul propriu al unităților teritorial-administrative de bază, în corelare cu fondurile alocate de la bugetul statului sau ale unor întreprinzători.

Dintre principalele obiective urmărite în cadrul P.U.G. se menționează:

- ✚ optimizarea relațiilor localităților cu teritoriul lor administrativ și județean;
- ✚ valorificarea potențialului economic, natural și uman;
- ✚ organizarea și dezvoltarea căilor de comunicații;
- ✚ stabilirea și delimitarea teritoriului intravilan;

**MEMORIU GENERAL****Comuna Ghidigeni- Județul Galați-**

- ✚ stabilirea și delimitarea zonelor construibile;
- ✚ stabilirea și delimitarea zonelor funcționale;
- ✚ stabilirea și delimitarea zonelor cu interdicție temporară sau definitivă de construire;
- ✚ stabilirea și delimitarea zonelor protejate și de protecție a acestora;
- ✚ modernizarea și dezvoltarea echipării edilitare;
- ✚ evidențierea deținătorilor terenurilor din intravilan;
- ✚ stabilirea modului de utilizare a terenurilor și condițiilor de conformare și realizare a construcțiilor;
- ✚ stabilirea obiectivelor de utilitate publică.

**Obiective de utilitate publică**

Terenurile amplasate în intravilanul sau extravilanul comunei Ghidigeni pot fi dobândite și înstrăinate prin oricare din modurile stabilite de lege, prin moștenire, donații, cumpărare, concesiune, prin acte autentificate.

Obiectivele de utilitate publică reprezintă acele propuneri ale administrației publice menite a asigura dezvoltarea durabilă a comunei, în funcție de problemele principale, de potențialul acesteia corelate cu bugetul și cu strategia de dezvoltare locală. Realizarea acestor obiective necesită rezervarea de terenuri, stabilirea tipurilor de proprietate asupra acestora, precum și circulația lor. Autorizarea construirii acestora va fi precedată, unde este cazul, de declararea cauzei de utilitate publică (Legea nr. 33/1994).

**Obiectivele de utilitate publică existente** de pe teritoriul comunei Ghidigeni sunt următoarele:

**A. Instituții publice și servicii**

- 1. Administrație** – Primărie și Consiliul Local;
- 2. Învățământ** – 9 unități de învățământ funcționale (5 școli și 4 grădinițe);
- 3. Sănătate** – 1 dispensar uman; 2 cabinete medicale; 1 farmacie;
- 4. Cultură** – 1 bibliotecă;
- 5. Culte** – 4 biserici de cult ortodox și 1 biserică adventistă;
- 6. Poliție**

**B. Gospodăria comunală**

- 1. Cimitire** – 4

**C. Căi de comunicație**

**MEMORIU GENERAL****Comuna Ghidigeni- Județul Galați-**

- drumurile județene DJ 240 și DJ 240A;
- drumuri comunale: DC 93A, DC 95, DC 95A, DC 95B, DC 9C, DC 95D

Cel mai important lucru pentru dezvoltarea localităților este realizarea obiectivelor care să servească tuturor locuitorilor comunității respective. Pentru asigurarea condițiilor de realizare a obiectivelor de utilitate publică propuse, sunt necesare următoarele elemente de bază:

- ✚ rezervarea terenurilor pentru obiective de interes public;
- ✚ identificarea tipurilor de proprietate asupra terenurilor;
- ✚ stabilirea circulației terenurilor, în funcție de necesitățile de realizare a obiectivelor.

Prin prezentul PUG se prevăd cinci obiective majore, propuse pentru dezvoltarea comunei Ghidigeni, respectiv:

***01. Stabilirea unui intravilan, a unei zone construibile și a unor zone funcționale care să corespundă necesităților viitoare de dezvoltare***

– introducerea în intravilan a unei suprafețe de 74,8931 ha din extravilan. Pentru această suprafață introdusă în intravilan, s-a urmărit îndeplinirea următoarelor criterii:

- este cât mai puțin grevat de restricții privind protecția patrimoniului arheologic, a cadrului natural și a rețelelor edilitare;
- nu se află sub incidența unor riscuri naturale sau antropice (sau consecințele acestora pot fi ușor controlate);
- introducerea lui în intravilan reprezintă un beneficiu cert pentru dezvoltarea comunei, existând deja un interes pentru dezvoltarea sectorului agro-zootehnic;
- deservirea extinderii cu utilități se poate face cu ușurință (se află în continuarea sau în proximitatea intravilanului existent).

***02. Modernizarea echipării tehnico edilitare:***

***02.1. Înființarea sistemului de alimentare cu gaz natural***

- înființarea sistemului de distribuție a gazelor naturale în comună în condiții de creștere a siguranței în exploatare;
- branșarea unui număr cât mai mare de gospodării din comună la sistemul de alimentare cu gază naturale;
- asigurarea condițiilor pentru exploatarea în siguranță a rețelelor de alimentare cu gaze naturale;

***02.2. Modernizarea iluminatului public în întreaga comună***

- modernizarea sistemului de iluminat public prin implementarea tehnologiilor cu panouri fotovoltaice, tehnologii tip LED

**MEMORIU GENERAL****Comuna Ghidigeni- Județul Galați-****02.3. Modernizarea/mentținerea într-o stare bună de funcționare a rețelei electrice**

- branșarea la rețeaua electrică a construcțiilor neelectrificate și a noilor construcții;
- electrificarea zonelor deficitare și creșterea gradului de siguranță în exploatare;
- refacerea traseelor degradate și înlocuirea stâlpilor de lemn cu cei de beton;
- extinderea rețelei de joasă tensiune în zonele de extindere a intravilanului;
- înlocuirea posturilor de transformare defecte;

**02.4. Modernizarea și extinderea rețelelor de apă și canalizare**

- instalare branșamente individuale la rețeaua de canalizare existentă în comuna Ghidigeni
- extinderea sistemului de canalizare în satele Gara Ghidigeni, Gârbovăț, Gefu, Gura Gârbovățului, Slobozia Corni și Tăplău;
- extindere rețea de alimentare cu apă în comuna Ghidigeni;
- montare apometre cu teledetecție și mutarea căminelor de branșare pe domeniul public la limita proprietății beneficiarului de servicii de apă;
- alimentarea cu apa de irigare a gospodăriilor.

**03. Reabilitarea și construirea de noi obiective socio-culturale****03.1. Construirea/modernizarea instituțiilor socio-culturale și de agrement de la nivelul comunei**

- construirea și dotarea unui Cămin Cultural în comuna Ghidigeni;
- amenajare sediu secundar Primarie
- amenajare mansarda sediu Primarie
- construire etaj și acoperiș clădire stadion
- înființare parc în comuna Ghidigeni
- înnoirea fondului de carte al bibliotecii comunale și actualizarea cu materiale școlare și de cultură generală: atlase geografice, atlase botanice, atlase istorice, dicționare, albume de artă, reviste educative;
- eficientizarea energetică a clădirilor instituționale;

**03.2. Construirea/modernizarea instituțiilor de învățământ de la nivelul comunei**

- modernizare școli din sat Gefu Nou și sat Ghidigeni
- construire sală de sport școlara satul Tălpigi
- asigurarea dreptului la educație de calitate bazată pe resurse și tehnologii digitale pentru elevii din comuna Ghidigeni,
- amenajare teren de sport sat Slobozia Corni
- construirea unei creșe;

**03.3. Construirea/modernizarea instituțiilor sanitare și sociale de la nivelul comunei**

**MEMORIU GENERAL****Comuna Ghidigeni- Județul Galați-**

- reabilitare, dotare și utilare la standarde europene a dispensarului din sat Tâlpigi;
- construirea unui centru medical de permanență în comuna Ghidigeni;
- înființarea unui punct de prelevare probe pentru analize medicale;
- măsuri de sprijin privind combaterea excluziunii sociale a categoriilor defavorizate;
- construire centru social de zi comuna Ghidigeni
- construire locuințe pentru tineri/ locuințe sociale;

**03.4. Dezvoltarea potențialului economic și crearea unei baze economice mai mari**

- construire și dotare piață agroalimentară;
- înființarea și dotarea unei capacități de producție pentru prelucrarea legumelor și fructelor și ambalarea produselor finite;
- modernizarea exploatațiilor agricole;
- restructurarea și modernizarea fermelor mici, în ferme orientate către piață;

**03.5. Îmbunătățirea apărării și ordinii publice din comună**

- dotarea tehnică a SVSU;
- construirea și dotarea unei baze de utilaje și echipamente pentru intervenții în caz de forță majoră;
- construire sediu pază comunală;
- implementarea unui sistem de monitorizare video la nivelul comunei.

**04. Modernizarea și dezvoltarea căilor de transport****04.1. Reabilitarea și modernizarea drumurilor de pe teritoriul comunei**

- Modernizare drumuri de interes local in comuna Ghidigeni
- Intretinere drumuri locale pietruite comuna Ghidigeni
- Amenajare santuri si alei pietonale comuna Ghidigeni
- modernizarea rețelelor de transport rutier prin amenajare rigole scurgere, trotuare, piste bicicliști, rampe de acces pentru persoane cu handicap;
- amenajarea căilor de acces de la nivelul proprietăților;
- modernizare drumuri de exploatare agricolă;

**04.2. Modernizarea și semnalizarea intersecțiilor**

- în ceea ce privește semnalizarea rutieră (după finalizarea modernizării drumurilor, pentru asigurarea siguranței circulației autovehiculelor, se vor amplasa obiecte de semnalizare rutieră: borne kilometrice și/sau hectometrice pentru marcarea lungimii drumului, indicatoare rutiere de avertizare, marcaje orizontale ax drum, benzi de încadrare și zone pentru treceri de pietoni).

**MEMORIU GENERAL****Comuna Ghidigeni- Județul Galați-**04.3. Transport durabil

- înlocuirea treptată a parcului de autovehicule al Primăriei și al unităților subordonate cu autovehicule electrice, hibride sau pe baza de hidrogen
- construirea de stații de încărcare pentru autovehicule

**05. Îmbunătățire sisteme de protecție a mediului**05.1 Managementul deșeurilor în conformitate cu strategiile județene și naționale

- implementarea măsurilor din Sistemul de management integrat al deșeurilor Galați;
- management corect, eficient al deșeurilor
- reducerea cantității de deșeuri menajere depozitate;
- construirea unei platforme pentru depozitarea gunoiului animal
- reducerea impactului depozitelor de deșeuri industriale asupra solului, subsolului și a apelor subterane în zona depozitelor de deșeuri industriale prin redarea în circuitul natural/economic a suprafețelor afectate;

05.2 Protejarea mediului natural

- amenajarea zonei adiacente albiilor de scurgere ale Bârladului;
- decolmatarea cursurile de apă din zonă și canalele de desecare existente;
- împădurirea malului Bârladului, crearea unei perdele verzi;
- lucrări de colectare a apelor pluviale de pe versanți și combaterea alunecărilor de teren;
- lucrări hidrotehnice de protecție și infrastructură specifică (poduri podețe, gabioane, stavilare etc), pentru cursurile de apă;
- reconstrucția ecologică a zonelor degradate;
- susținerea unui management durabil al pădurilor.

Dezvoltarea comunei Ghidigeni constă atât în obiectivele majore enunțate anterior cât și într-o serie de obiective pe termen mediu și lung, tratate în *Strategia de dezvoltare locală a comunei Ghidigeni, județul Galați 2022-2027*.

**1.3 SURSE DOCUMENTARE**

În scopul întocmirii prezentei documentații au fost cercetate o serie de surse documentare referitoare la contextul teritorial și stadiul actual al dezvoltării comunei Ghidigeni:

- ✚ Planul de amenajare a teritoriului județului Galați;
- ✚ Planul Urbanistic General - actualizare, comuna Ghidigeni, județul Galați, volumul I Memoriu General - proiect nr. 330/2004 întocmit de S.C.

MEMORIU GENERAL

Comuna Ghidigeni- Județul Galați-

- CONSPROIECT S.A. Galați;
- ✚ Planul Urbanistic General - actualizare, comuna Ghidigeni, județul Galați, volumul II Regulament Local de Urbanism – proiect nr. 330/2004 întocmit de S.C. CONSPROIECT S.A. Galați;
  - ✚ Strategia Regională de Specializare Inteligentă a Regiunii Sud-Est 2021-2027 (SRSI SE)
  - ✚ Programul Operațional Regional Regiunea de dezvoltare Sud-Est 2021-2027
  - ✚ **Legea nr. 350/2001** privind amenajarea teritoriului și urbanismul, republicată;
  - ✚ **O.G. nr. 27/2008** privind modificarea și completarea Legii nr. 350/2001 privind amenajarea teritoriului și urbanismului;
  - ✚ **Legea nr. 242/2009** privind Ordonanța nr. 27/2008 privind amenajarea teritoriului și urbanismul;
  - ✚ **Ordinul nr. 839/2009** pentru aprobarea Normelor metodologice de aplicare a Legii nr. 50/1991 privind autorizarea executării lucrărilor de construcții;
  - ✚ **Legea nr. 50/1991** privind autorizarea executării lucrărilor de construcții, republicată;
  - ✚ **Legea nr. 190/2013** privind aprobarea Ordonanței de urgență a Guvernului nr. 7/2011 pentru modificarea și completarea Legii nr. 350/2001 privind amenajarea teritoriului și urbanismul;
  - ✚ **Metodologie privind conținutul cadru al documentațiilor de urbanism** în concordanță cu Legea nr. 350/2001 privind amenajarea teritoriului și urbanismul;
  - ✚ **Ordinul nr. 13/N/1999** pentru aprobarea reglementării tehnice *“Ghid privind metodologia de elaborare și conținutul cadru al planului urbanistic general”, indicativ GP 038/1999;*
  - ✚ **Ordinul nr. 21/N/2000** pentru aprobarea reglementării tehnice *“Ghid privind elaborarea și aprobarea regulamentelor locale de urbanism” – Indicativ G.M. – 007 – 2000;*
  - ✚ Ghid privind metodologia de elaborare și conținutul cadru al Planului Urbanistic General, reglementare tehnică GP 038/99, aprobat cu **Ordinul M.L.P.A.T. nr. 13/N/1999;**
  - ✚ Ghid privind elaborarea și aprobarea Regulamentelor Locale de Urbanism, reglementare tehnică aprobată cu **Ordinul M.L.P.A.T nr. 21/N/10.04.2000;**
  - ✚ **Legea de amenajare a teritoriului național**
    - Legea nr. 363/26.09.2006 privind aprobarea Planului de amenajare a teritoriului național – **secțiunea I** – Rețele de transport;
    - Legea nr. 171/24.11.1997 privind aprobarea Planului de amenajare a teritoriului național – **secțiunea a II a** – Apă;
    - Legea nr. 5/2000 privind aprobarea Planului de amenajare a teritoriului național – **secțiunea a III a** – Zone protejate;



**MEMORIU GENERAL****Comuna Ghidigeni- Județul Galați-**

- Legea nr. 575/14.11.2001 privind aprobarea Planului de amenajare a teritoriului național – **secțiunea a V a** – Zone de risc;
- Legea 190/ 2009- pentru aprobarea Ordonanței de urgență a Guvernului nr. 142/2008 privind aprobarea Planului de amenajare a teritoriului național – **secțiunea a VIII-a** – zone cu resurse turistice;
- ✚ **H.G. nr. 525/1996** pentru aprobarea Regulamentului general de urbanism, republicată;
- ✚ **H.G. nr. 855/2001** privind modificarea H.G. nr. 525/1996 pentru aprobarea Regulamentului General de Urbanism;
- ✚ **Legea nr. 50/1991** privind autorizarea lucrărilor de construcții, republicată;
- ✚ **Legea nr. 10/1995** privind calitatea în construcții, republicată;
- ✚ **Legea nr. 114/ 1996** privind locuințele, republicată;
- ✚ **Legea nr. 24/2007** privind reglementarea și administrarea spațiilor verzi din intravilanul localităților, republicată;
- ✚ **Ordinul nr. 1549/2008** privind aprobarea Normelor tehnice pentru elaborarea Registrului local al spațiilor verzi din intravilanul localităților;
- ✚ **O.U.G. nr. 59/2007** privind instituirea Programului național de îmbunătățire a calității mediului prin realizarea de spații verzi în localități, cu modificările și completările ulterioare;
- ✚ **Ordinul nr. 129/2016** pentru aprobarea Normelor metodologice privind avizarea și autorizarea de securitate la incendiu și protecție civilă;
- ✚ **H.G. nr. 974 din 15.06.2004** pentru aprobarea Normelor de supraveghere, inspecție sanitară și monitorizare a calității apei potabile și a Procedurii de autorizare sanitară a producției și distribuției apei potabile;
- ✚ **Ordinul nr. 119 din 4.02.2014** pentru aprobarea Normelor de igienă și sănătate publică privind mediul de viață al populației;
- ✚ **Legea nr. 292/2018** privind evaluarea impactului anumitor proiecte publice și private asupra mediului;
- ✚ **Ordinul nr. 344/2004** pentru aprobarea Normelor tehnice privind protecția mediului și în special a solurilor, când se utilizează nămolurile de epurare în agricultură;
- ✚ **O.U.G. nr. 57/2007** privind regimul ariilor naturale protejate, conservarea habitatelor naturale, a florei și faunei sălbatice;
- ✚ **Ordinul nr. 756/2004** pentru aprobarea Normativului tehnic privind incinerarea deșeurilor;

**MEMORIU GENERAL****Comuna Ghidigeni- Județul Galați-**

- ✚ **Ordinul nr. 163/2007** de aprobare a Normelor generale de apărare împotriva incendiilor;
- ✚ **O.U.G. nr. 114/2007** pentru modificarea și completarea OUG nr. 195/2005 privind protecția mediului;
- ✚ **Legea nr. 313/2009** privind modificarea și completarea Legii nr. 24/2007 privind reglementarea și administrarea spațiilor verzi din zonele urbane;
- ✚ **Ordinul nr. 119 din 04.02.2014** pentru aprobarea Normelor de igienă și sănătate publică privind mediul de viață al populației;
- ✚ **Ordonanța de Urgență nr. 92 din 19 august 2021** privind regimul deșeurilor;
- ✚ **Legea nr. 18/1991** privind fondul funciar, republicată;
- ✚ **Legea nr. 33/1994** privind exproprierea pentru cauză de utilitate publică, republicată;
- ✚ **Legea nr. 98/2016** privind achizițiile publice;
- ✚ **Legea nr. 422/2001** privind protejarea monumentelor istorice, republicată;
- ✚ **O.G. nr. 68/1994** privind protejarea patrimoniului cultural național, actualizată;
- ✚ **Legea nr. 468/2003** privind modificarea și completarea Legii nr. 422/2001 privind protejarea monumentelor istorice;
- ✚ **Legea nr. 41/1995** pentru aprobarea Ordonanței Guvernului nr. 68 din 26 august 1994 privind protejarea patrimoniului cultural național, republicată;
- ✚ **Legea nr. 378/2001** pentru aprobarea Ordonanței Guvernului nr. 43/2000 privind protecția patrimoniului arheologic și declararea unor situri arheologice ca zone de interes național;
- ✚ **Ordinul nr. 2260/2008** privind Normele metodologice de clasare și inventariere a monumentelor istorice;
- ✚ **Legea nr. 120/2006** privind monumentele de for public;
- ✚ **Ordinul nr. 2048/2009** privind modificarea normelor metodologice de clasare și inventariere a monumentelor istorice;
- ✚ **Legea nr. 107/1996** – legea apelor;
- ✚ **Legea nr. 82/1998** privind aprobarea O.G. nr. 43/1997 privind regimul juridic al drumurilor;
- ✚ **Legea nr. 7/1996** a cadastrului și a publicității imobiliare, republicată;
- ✚ **Legea nr. 213/1998** privind proprietatea publică și regimul juridic al acesteia;

**MEMORIU GENERAL****Comuna Ghidigeni- Județul Galați-**

- ✚ **O.U.G. nr. 54/2006** privind regimul contractelor de concesiune de bunuri proprietate publică;
- ✚ **H.G. nr. 584/2001** privind amplasarea unor obiecte de mobilier urban;
- ✚ **Legea nr. 215/2001** a administrației publice locale;
- ✚ **Legea nr. 138/2004** privind îmbunătățirile funciare;
- ✚ **Legea nr. 46/2008** – Codul Silvic, republicată;
- ✚ **O.G. nr. 43/1997** privind regimul drumurilor, republicată;
- ✚ **O.U.G. nr. 195/2002** privind circulația pe drumurile publice, republicată;
- ✚ **O.G. nr. 43/1997** privind regimul juridic al drumurilor, republicată în anul 1998 și actualizată;
- ✚ **Ordinul Ministerului Transporturilor nr. 50/1998**, privind aprobarea *Normele tehnice privind proiectarea și realizarea străzilor în localități rurale*;
- ✚ **Ordinul nr. 6/2003** privind măsuri pentru respectarea disciplinei în domeniul urbanismului și amenajării teritoriului în scopul asigurării fluidizării traficului și a siguranței circulației pe drumurile publice de interes național și județean;
- ✚ **Ordin nr. 1564/2010** privind aprobarea Normelor metodologice de aplicare a H.G. nr. 577/1997 pentru aprobarea Programului privind reabilitarea, modernizarea și/sau asfaltarea drumurilor de interes județean și de interes local, alimentarea cu apă, canalizarea și epurarea apelor uzate la sate, precum și în unitățile administrativ-teritoriale cu resurse turistice;
- ✚ **O.G. nr. 83/2016** privind unele măsuri de eficientizare a implementării proiectelor de infrastructură de transport, unele măsuri în domeniul transporturilor, precum și pentru modificarea și completarea unor acte normative;
- ✚ **Ordin nr. 1170/2018** privind abrogarea Ordinului ministrului transporturilor nr. 1.835/2017 pentru aprobarea Normelor tehnice privind condițiile de proiectare și amplasare a construcțiilor, instalațiilor și a mijloacelor de publicitate în zona drumurilor, pe poduri, pasaje, viaducte, în tuneluri rutiere, precum și amenajarea căilor de acces la drumurile publice;
- ✚ **Ordinul nr. 1294/2017** pentru aprobarea Normelor tehnice privind amplasarea lucrărilor edilitare, a stâlpilor pentru instalații și a pomilor în localitățile urbane și rurale;
- ✚ **O.G. nr. 12/1998** privind transportul pe căile ferate române și reorganizarea Societății Naționale a Căilor Ferate Române;

**MEMORIU GENERAL****Comuna Ghidigeni- Județul Galați-**

- ✚ **O.G. nr. 83/2016** privind unele măsuri de eficientizare a implementării proiectelor de infrastructură de transport, unele măsuri în domeniul transporturilor, precum și pentru modificarea și completarea unor acte normative;
- ✚ **Legea 213/1989** actualizata in 2013, anexa I, referitoare la bunurile care alcatuiesc domeniul public al statului, prin care **infrastructura caili ferate este bun de interes national.**
- ✚ **Hotararea nr. 581** din 10.09.1998 privind infiintarea Companiei Naționale de Căi ferate „C.F.R.” – S.A.
- ✚ **STAS 1848/1-86** – INDICATOARE RUTIERE
- ✚ **SR 1224 – 1/februarie 1996** – (Siguranța circulației) TRECERI LA NIVEL CU CALEA FERATĂ
- ✚ **Codul civil;**
- ✚ **Legea nr. 481/2004** privind protecția civilă;
- ✚ **Legea nr. 60/2012** privind aprobarea Ordonanței de urgență a Guvernului nr. 79/2011 pentru reglementarea unor măsuri necesare intrării în vigoare a Legii nr. 287/2009 privind Codul civil;
- ✚ **Codul silvic.**

***Lista studiilor și proiectelor elaborate anterior și date statistice folosite***

În scopul întocmirii prezentei lucrări au fost cercetate o serie de surse documentare, referitoare la stadiul actual de dezvoltare al comunei Ghidigeni și propuneri de perspectivă:

- ✚ Planul de Amenajare al Teritoriului Național (P.A.T.N.), elaborat de S.C. URBANPROIECT între anii 1994-1997 cu cele 5 secțiuni aprobate și publicate;
- ✚ Planul de Amenajare al Teritoriului Județean (P.A.T.J.) Galați;
- ✚ Proiecte privind dezvoltarea infrastructurii edilitare în zonă, pentru comuna Ghidigeni;
- ✚ Date statistice de la Comisia Națională pentru Statistică, Direcția Județeană pentru statistică, și Anuarele statistice;
- ✚ Date cadastrale privind modul de folosință a terenurilor din intravilan și extravilan obținute de la Primăria Ghidigeni;
- ✚ Strategia de dezvoltare locală a comunei;
- ✚ Studiul de fundamentare cu caracter prospectiv în domeniul economic;
- ✚ Studiul de fundamentare cu caracter prospectiv în domeniul demografic;

- ✚ Studiul de fundamentare cu caracter prospectiv în domeniul mobilității și transportului;
- ✚ Studiul de fundamentare cu caracter consultativ-ancheta sociologică;
- ✚ Studiul de fundamentare geotehnic;
- ✚ Studiul de fundamentare cu caracter analitic în domeniul protecției mediului;
- ✚ Studiul de fundamentare privind schimbările climatice;
- ✚ Studiul de fundamentare cu caracter analitic în domeniul infrastructurii tehnico-edilitare;
- ✚ Studiul de fundamentare cu caracter analitic în domeniul tipurilor de proprietate;
- ✚ Strategia de dezvoltare spațială a comunei Ghidigeni.

## MEMORIU GENERAL

## Comuna Ghidigeni- Județul Galați-

## 2. STADIUL ACTUAL AL DEZVOLTĂRII

## 2.1 EVOLUȚIE

**Date privind evoluția în timp a teritoriului administrativ al comunei Ghidigeni**

Pe teritoriul comunei Ghidigeni au fost descoperite de-a lungul timpului mărturii materiale care atestă că în acest spațiu a existat o continuitate istorică a viețuirii din epoca preistorică și până în prezent. Au fost astfel descoperite urme materiale ale prezenței omului specifice Epocii Bronzului Mijlociu și Târziu.

Satul Ghidigeni este atestat în anul 1803, documentele vremii încadrându-l în cuprinsul ținutului Tutova.

Satul Gara Ghidigeni este constituit în anul 1889 în jurul stației de cale ferată, de la care și-a luat și numele.

Localitatea Gârbovăț cunoaște o primă atestare la nivelul anului 1786, ca moșie inclusă în ținutul Tutova. Satul a luat numele pârâului care-l străbate (izvorăște din partea sudică a Dealului Găunoasa, la apus de satul Cerțești), un derivat din cuvântul slav vruba, vorbov, „salcie”. Hidronimul (nume de ape) Gârbovăț a mai fost folosit pe actualul teritoriu al județului Galați. În vara anului 1826 exista în zona în care pârâul Gerul se vărsa în Siret (pe atunci „matca Bârladului vechi”), o gârlișoară, Gârbovățul. Un alt pârâu Gârbovăț este semnalat în anul 1897, la nord de satul Negrileşti, comuna Munteni, actualmente comuna Negrileşti, județul Galați.

Denumirea Gârbovățul sau Petrimănești este folosită în anul 1837 (mențiune făcută într-un document din 12 iulie 1850 în care se afla și formularea „din Gârbovăț și din Petrimănești”) și se explică prin contopirea celor două moșii, atestată la 20 februarie 1760 (Documente răzășești). Ultima formă este de la antroponimul Petriman, atestat prin 1488, compus din Petru- Petri și sufixul augmentativ man.

Gefu este atestat ca moșie, în ținutul Tutova, în jurul anului 1812. Nicolae Gefu (etimologie necunoscută), locuia la 30 iunie 1742 în satul Triponești (astăzi Priponești, „Condica lui Dimitrie Mavrocordat”, Ediție Corneliu Istrati, 1985, nr. 711).

Satul s-a constituit după anul 1836: în jurul anului 1855 localitatea purta numele de Gefu sau Bălăneasa. Ultimul toponim s-a format sub influența pârâului Bălăneasa (se varsă în râul Bârlad la sud de satul Gefu). Moșia Bălăneasa este amintită la 12 ian. 1764, în documentele agrare ale vremii. Pe teritoriul satului Gefu, la vărsarea pârâului Pereschiv în Bârlad, exista, la 26 aprilie 1617, satul Măciucașii de Sus. Partea de jos a satului este atestată la 13 mai 1625. Localizarea satului a fost făcută cu ajutorul unui document emis în răstimpul 1 sept. 1697 – 31 aug 1698. Alexandru I. Gonta referindu-se la această localitate, a folosit în scrierile sale expresia doar „sat pe Bârlad, în ținutul

MEMORIU GENERAL

Comuna Ghidigeni- Județul Galați-

Tutova". Numele satului provine de la onomasticul Măciuca folosit la 30 iulie 1439, în documentele epocii.

Gura Gârbovățului, apare ca sat, format înainte de anul 1871, fiind poziționat la vărsarea – „gura” – pârâului Gârbovăț în Bârlad, la sud de satul Ghidigeni. Inclus în anul 1925 în acest sat, a fost reînființat în 1932, cu același nume - Gura Gârbovățului, mai la nord.

Slobozia Corni era în secolul al XVIII-lea proprietatea Smarandei Cornea, care a creat pe moșie cu ajutorul unui hrisov domnesc, o „slobozie”, ceea ce însemna locuitori aduși de prin alte „țări” scutiți – slobozi – de dări pe o anumită perioadă de timp. Onomasticul Cornea, desprins din numele arborelui, cornul, era folosit la 7 mai 1475 (Constantin Giurgescu, „Istoricul pădurii românești”, 1976, pag. 306). Era întrebuițat și în zona de astăzi a satului, la 8 nov. 1557, Petre Cornea. Satul se numise în vechime, adică la 18 martie 1531, Târzii, după numele cneazului Târziul, care condusesse obștea răzășească în vremea domnitorilor Ilias și Ștefan (ian 1432 – iulie 1447).

Localitatea Tălpigi este atestată la 12 aprilie 1628 (în text Talpij). Cu multă vreme înainte, la 9 oct. 1487, se numea Mohila și era stăpânit de doamna Maruca, fata lui Talpig. Onomasticul, o poreclă este derivat de la substantivul talpig. În anii 1830 – 1838 se înregistrează și denumirile Tălpești și Tălpășești înrâurite de substantivul talpă. Iorgu Iordan explica toponimul printr-o „nuață metaforică” a aceluiași cuvânt, talpa, cu sensul de „poala dealului sau muntelui”.

Tăplău este atestat ca sat la 25 iunie 1839, ca moșie în ținutul Tutova. Localitatea era numită Tăplăul („Foaia sătească”, nr. 15, 9 iulie 1839, pag. 74-75). Toponimul se explică prin onomasticul Talpă, folosit pentru prima dată la 6 iunie 1635 în ținutul Botoșani.

Onomasticul Talpă a fost folosit, în trecut, și în satele situate pe teritoriul județului Galați. În vara anului 1774 viețuia în satul Chiraftei (comuna Fârțânești) Toader Tăplău. Tălpăloaia, deal și vale la nord – est de Crăiești (comuna Vârlezi), amintește de „femeia” unui Talpă. Prin inversiunea consoanelor p și l s-a ajuns la forma actuală Tăplău (Dicționarul Onomastic Român, pag. 384). Iorgu Iordan a explicat toponimul prin eutopicul talpă, „poala muntelui sau a dealului” (Toponimia românească, pag. 532).

Pe pârâul Covurluiului era constituit, la 5 ian. 1804, satul Tăplău, despre care, la 18 mai 1858, se spunea că se numea Lunca. Acest toponim se permanentizează în actele administrative de după anul 1875.

**Caracteristici semnificative în evoluția locuinței a comunei**

Pe teritoriul administrativ al comunei Ghidigeni s-au descoperit așezări de tip cenușar, caracteristice Culturii Noua descoperite la Gârbovăț, în punctul numit popular Zahareasca, pe un platou întins, toate acestea datând din perioada de sfârșit a epocii bronzului. Aceste așezări specifice epocii bronzului au o mare însemnătate, întrucât sunt cele mai mari așezări de acest tip din țară. Vestigiile descoperite aparțin culturii

**MEMORIU GENERAL****Comuna Ghidigeni- Județul Galați-**

unor triburi autohtone care s-au extins în perioada prescitică pe aproape întreg teritoriul patriei noastre.

***Caracteristici semnificative în evoluția spațială a comunei***

Principalul cadru de viață țărănească de-a lungul Evului Mediu l-a constituit obștea sătească, o comunitate caracterizată printr-o accentuată solidaritate manifestată la planul relațiilor interumane, în viața economică și socială, dar și în plan militar. În obștea satului liber, proprietatea privată asupra casei, grădinii și lotului aferent fiecărei familii se împletea cu cea colectivă asupra fânețelor, pădurilor și izlazurilor. Potrivit "obiceiului", comunitatea avea drept de control asupra întregului pământ, orice moștenire, înstrăinare, schimbări de hotare trebuind să fie aduse la cunoștință membrilor. Obștea se bucura de autoconducere și își alegea cneji, juzii și voievozii în calitate de diriguitori ai treburilor administrative, fiscale și juridice. Obștea s-a destrămat lent prin trecerea pământului în proprietatea exclusivă a unora dintre membrii săi sau prin aservirea obștilor sătești în întregime, în perioada secolelor XIII-XVI, când se vor constitui domeniile feudale.

Localitatea Gârbovăț din punct de vedere administrativ făcea parte din plasa Corod, comuna Ghidigeni, având o populație de 288 locuitori (din care 23 știau carte) și 124 case (socotită în această cifră și populația cătunelor: Gura Gârbovăț și Tăplău). De asemenea pentru denumirea localității era folosit și numele de Gârbovățu de Sus.

Gefu apare ca sat în plasa Corod, comuna Ghidigeni, situat pe râul Bârlad, fiind format ca urmare a împroprietăririi însurățeilor.

Satul Ghidigeni este menționat ca făcând parte din plasa Corod, fiind poziționat pe malul stâng al râului Bârlad. Localitatea Ghidigeni avea în componența sa 562 locuitori (84 știau carte) și 146 case. Satul Ghidigeni forma o comună împreună cu cătunele: Tăplău, Gârbovățu, Gura Gârbovățu și Gefu. Astfel, întreaga comună avea în componența sa aproximativ 850 locuitori (din care 107 știau carte) și 270 de case.

Comuna avea o renumită fabrică de băuturi spirtoase, produsele sale având mare căutare atât în țară, cât și în străinătate. Comerțul se făcea prin intermediul a 15 oameni (din care 9 români, 1 evreu și 5 străini) cu 15 stații comerciale și 10 crâșme. De asemenea importanța localității rezulta și din existența unei „stațiuni de drumuri de fier”, a unui oficiu poștal rural pentru plasa Corod – Pereschiv, a unei școli primare de băieți și a unei biserici. Ca urmare a reformelor administrative și modificărilor teritoriale, care au avut loc de-a lungul timpului, localitatea Ghidigeni apare ca făcând parte pe rând din ținutul Tutovei, ocolul Pereschivului, sau în ocolul Corodului. Localitatea Ghidigeni este menționată în documentele oficiale ale epocii sub diverse nume: Divițenii - Diviceni – Divigeni – Divișeni - Drăghiceni (înainte de 1876) – Ghidijini (1830) – Ghidițeni (1839).



**MEMORIU GENERAL****Comuna Ghidigeni- Județul Galați-**

Satul Slobozia Cornii apare ca sat neoficial în ținutul Tutovei, aparținând bănesei Ruxandra Cornea. În catagrafia din 1828 satul face parte din ocolul Corodului. Satul se formează ca urmare a contopirii a doua trupuri de moșie, Târzii și Berlești (1845), Târzii sau Berlești, care se cunosc astăzi sub nume de Slobozia Corni.

Apare sub această denumire în mai multe lucrări: Dicționarul statului, în legi din anii 1904, 1908, 1913, 1917.

Conform Legii din 1925 și a împărțirii administrative din 1926 apare ca sat în componenta comunei Tălpigi. Ca urmare a adoptării unui Decret din 1929 Slobozia Corni apare ca sat component al comunei Negrilești în 1931. În 1932 este menționat în documentele oficiale ale satului Tălpigi, conform unor tablouri din anii 1939, 1942, și a împărțirii administrative succesive ce au avut loc în anii 1943, 1950, 1953, 1956, 1965.

După adoptarea Legii împărțirii administrativ teritoriale din anul 1968, satul Slobozia Corni rămâne definitiv în componența comunei Ghidigeni.

Tălpigi este sat component al comunei Ghidigeni, Galați, ce făcea parte din ocolul Pereschivului, în jurul anului 1772. Tălpigii și Mihăileștii s-au contopit în anul 1774 probabil în satul Negrileștii de Sus, conform unei lucrări a unui autor pe nume Antonovici, D.B. În anul 1814 în „*Documente răzășești*” apare sub numele Tălpeștii. De-a lungul timpului pierde o parte din teritoriu (1838) pe care se formează Slobozia Tălpigii. Mai apare și sub alte denumiri toponimice: Tălpeștii – 1939, Tălpășeștii – 1938.

Între anii 1845 – 1846 înglobează satele Petrimănești și Slobozia Gârbovăț, iar în 1847 include trupul de moșie Țocheni. În anul 1853 pierde aceste două trupuri deoarece Slobozia Gârbovăț a devenit sat, iar Petrimănești a fost înglobat în acesta conform unui proiect din anul 1853.

În anul 1865 apare ca sat component eliberat din comuna Slobozia Tălpigi, dar inclus în comuna Negrilești.

Ca urmare a reformei administrativ – teritoriale care a avut loc în anul 1968 satul Tălpigi intra definitiv în componența comunei Ghidigeni. De-a lungul timpului în documente satul a purtat următoarele denumiri: 1830 – Tălpigi (Karta), 1859 – Tălpițu, 1861 – Tălpigu.

Satul Tăplău era integrant în plasa Corod, comuna Ghidigeni, fiind situat pe malul stâng al râului Bârlad.

În perioada 1918 – 1925 s-a păstrat specificul organizării administrativ teritoriale existente în provinciile istorice unite cu regatul. Aceasta a avut loc până la legea de unificare administrativă din 14 iunie 1925, lege intrată în vigoare de la 1 ian. 1926, prin care s-a stabilit o organizare administrativă unitară la nivelul Regatului.

**MEMORIU GENERAL****Comuna Ghidigeni- Județul Galați-**

Astfel, satul Slobozia Cornii aparținea împreună cu satul Tălpigi, județului Tecuci, iar satele Gârbovăț, Ghidigeni, Gefu aparțineau județului Tutova.

Pe baza Constituției din 1923 și a legii de unificare administrativă din 1925, teritoriul național a fost împărțit în 71 de județe, 489 de plăși și 8879 de comune. Județul Tutova cu reședința la Bârlad, avea arondate în continuare satele Gefu, Gârbovăț iar județul Tecuci cu reședința la Tecuci, avea arondate satele Tălpigi, și Slobozia Corni.

În perioada 1938 – 1940 s-a păstrat organizarea anterioară pe bază de județ, plasă și comună, fiind introdusă gruparea mai multor județe în ținuturi, o formă nouă de organizare, care au preluat personalitatea juridică a județelor. Au fost formate 10 ținuturi, fiecare dintre ele fiind alcătuite din mai multe județe.

În anul 1948 Republica Populară Română, conform Constituției se împarte în plăși, județe și regiuni.

În anul 1968 a avut loc ultima împărțire administrativ teritorială a României, limitele județelor țării fiind stabilite așa cum sunt și astăzi. Cu această ocazie, satele Ghidigeni, Gefu și Gârbovăț au trecut în administrarea județului Galați. Astfel, satele componente ale comunei Ghidigeni sunt: Ghidigeni, Gara Ghidigeni, Gefu, Gârbovăț, Gura Gârbovăț, Slobozia Corni, Tălpigi și Tăplău.

## **2.2 ELEMENTE ALE CADRULUI NATURAL**

### **Caracteristicile reliefului**

Cea mai mare parte a teritoriului administrativ al comunei Ghidigeni aparține unității majore Câmpia Română – Câmpia Tecuciului și doar o mică parte din zona de nord vest a teritoriului, se încadrează în Podișul Moldovenesc (și anume în Podișul Bârladului, colinele Tutovei sau piemontul Nicoreștilor).

Câmpia Tecuciului, parte componentă a câmpiei Române, este limitată spre nord de Colinele Tutovei, spre est de Câmpia Siretului. Ea este slab fragmentată și alcătuită dintr-un complex de patru terase și anume: Podoleni, Tecuci, Cernicari și Ghidigeni. Cele mai importante sunt terasele Cernicari și Ghidigeni, ale cărori poduri reprezintă aproape 70% din suprafața totală a câmpiei.

### **Rețeaua hidrografică**

Teritoriul județului are o bogată rețea hidrografică ce cuprinde:

- ape de suprafață: Siretul (150 km) – cu afluenții săi Bârladul și Bârlădețul. Media anuală a debitului de apă pentru râul Bârlad este circa 7 mc/s;

**MEMORIU GENERAL****Comuna Ghidigeni- Județul Galați-**

- ape subterane – rezerve de apă existente în straturi acvifere freatice și straturi de mare adâncime în cadrul celor două bazine hidrografice ce se întâlnesc pe teritoriul GAL-ului Prut și Bârlad.

Sursele de apă de suprafață sunt de trei ori mai bogate decât cele subterane, dacă se iau în considerare debitele medii multianuale. Deoarece folosirea surselor subterane este mai puțin costisitoare și sunt teoretic de calitate mai bună, acestea sunt rezervate în majoritatea cazurilor pentru alimentări cu apă potabilă, iar cele de suprafață pentru cerințele industriale, care de regulă sunt mai mari decât cele menajere, pentru irigații, piscicultură și alte folosințe.

Sursele de apă subterană pot fi:

- straturi freatice, straturi de apă cu nivel liber sau de unică presiune;
- straturi de mică adâncime (sub 50 m: Cosmești);
- straturi de medie adâncime (50 - 100 m: Nicorești).

Rețeaua hidrografică a comunei este tributară râului Bârlad (cu o direcție de curgere aproximativ nord – sud), pe al cărui mal stâng se înșiruie majoritatea localităților componente ale comunei. Afluenții Bârladului sunt: Gefu, Bălăneasa, Tăplău, Gârbovăț, Bârlăzel, având albiile orientate pe direcția est – vest.

Datorită amenajării integrale a albiei Bârladului, precum și a pâraurilor menționate mai sus, a fost înlăturată complet posibilitatea de inundare a terenurilor din exteriorul albiei minore.

Deși rețeaua hidrografică este bine dezvoltată – climatul de stepă al județului determină apariția frecventă a fenomenului de secare – cursurile de apă cu caracter permanent sunt foarte reduse.

Debitul specific al apelor de suprafață este în medie de 0.6 l/s. Exceptând râurile limitrofe (Siret și Prut) care își au originea în zonele muntoase ale Carpaților toate celelalte râuri și văi dreseză apele numai din Podișul Moldovei caracterizată ca o zonă foarte secetoasă.

Scurgerea maximă a tuturor văilor din județ se înregistrează în sezonul de primăvară și începutul verii fiind în general de geneză mixtă – topirea zăpezilor însoțită de ploi torențiale. Cca 50% din volumul scurs anual se înregistrează primăvara în timp ce toamna (septembrie și decembrie) se înregistrează numai 10%. Volumul lunar maxim se scurge în martie, iar cel minim în octombrie.

Pâraiele care străbat comuna Ghidigeni sunt Pereschiv, Gârbovăț, Bălăneasa.

**MEMORIU GENERAL****Comuna Ghidigeni- Județul Galați-****Caracteristici climatice**

Pe teritoriul comunei Ghidigeni se constată un climat temperat - continental, caracterizându-se vara prin predominarea timpului senin, uscat și călduros, ca rezultat al transformării maselor de aer, sub influența valorilor mari ale bilanțului radiativ și caloric. Teritoriul comunei Ghidigeni se găsește sub influența maselor de aer continental - estice.

Din punct de vedere termic, zona se distinge prin valorile ridicate ale mediilor anuale, consecință a poziției geografice și a altitudinilor mici, acestea fiind de 9° - 10,0° C. Climatul continental se exprimă mai ales prin valorile ridicate ale amplitudinilor medii și absolute anuale ale temperaturilor, diferența între media termică a lunii celei mai calde (21 - 22° C) și cea a lunii celei mai reci (-2 - -3° C) este de peste 20° C, fiind cea mai ridicată din întreaga țară.

Trecerea de la sezonul cald la sezonul rece și invers se face foarte brusc. Invasia maselor de aer rece din nord - est are durată relativ redusă, și nu se produc în fiecare an. În lunile ianuarie, zilele cu temperaturi medii pozitive, sunt foarte frecvente. Masele de aer cald din sud - vest produc dezgheț general și topirea stratului de zăpadă.

Regimul climatic general constă în veri foarte calde și uscate, iernile fiind geroase, marcate de viscole puternice, dar și de intemperii frecvente provocate de advecțiile de aer cald și umed din sud și sud-vest, care determină intervale mai lungi sau mai scurte de încălzire și topire a stratului de zăpadă.

Mediile anuale în regiune sunt mai mari de 10° C. Mediile lunii celei mai calde - iulie sunt de +21,5° C. Mediile lunii celei mai reci, ianuarie sunt de - 2,7°C.

Precipitațiile atmosferice reprezintă un parametru meteorologic important pentru diversitatea biologică, stabilitatea habitatelor naturale și activitățile economice. Precipitațiile atmosferice însumează valori dintre cele mai reduse din țară, remarcându-se perioada lunii martie cu cele mai scăzute cantități, iar perioada mai-iulie cu valorile cele mai ridicate. În sezonul cald precipitațiile au caracter torențial, iar în sezonul rece stratul de zăpadă persistă cca. 25 zile pe sezon, rareori depășind 20 cm.

Precipitațiile în zona comunei Ghidigeni sunt de tip continental și cad în cantități variabile, la intervale mari și neregulate, fiind mai abundente la începutul verii, în lunile mai-iunie.

Cantitatea medie anuală de precipitații înregistrează valori cuprinse între 400-500 mm/an.

Pentru zona comunei Ghidigeni, cantitățile medii lunare cele mai mari se înregistrează în luna iunie și sunt de 74 mm. Cantitățile medii lunare cele mai mici se înregistrează în lunile ianuarie și martie, fiind de 27 mm. Cele mai mari cantități de precipitații cad în semestrul cald și au foarte frecvent caracter de aversă.

**MEMORIU GENERAL****Comuna Ghidigeni- Județul Galați-**

Circulația generală a atmosferei are ca trăsături principale frecvența relativ mare a advecțiilor lente de aer temperat - oceanic din vest și nord-vest (mai ales în sezonul cald), frecvența de asemenea mare a advecțiilor de aer temperat - continental din nord-est și est (mai ales în anotimpul rece), precum și advecțiile mai puțin frecvente de aer arctic din nord și aer tropical maritim din sud-vest și sud.

Vântul predominant bate din direcția nord – nord-est cu o frecvență de 18,4%, iar intensitatea medie anuală este de 3 grade Beaufort, corespunzând la o viteză medie de 8 m/s. Frecvența medie anuală a vânturilor din direcția nord-est este de 18,6%, iar intensitatea medie anuală este de 2,3 grade Beaufort. Vântul se intensifică începând din octombrie și ajunge la apogeu în aprilie, când se înregistrează în medie 5,5 zile cu vânturi de intensitate depășind 6 grade Beaufort până la 8,7 grade Beaufort.

Datorită predominării vânturilor de nord-vest și sud-est rozele lunare sunt alungite pe această direcție și mult efilate pe direcția perpendiculară. Lunile cu viteza medie a vânturilor cea mai mare sunt cele de iarnă, ianuarie, decembrie și februarie și de primăvară, în aprilie, martie și mai.

Calmul atmosferic deține cele mai reduse valori medii primăvara, iar cele mai mari toamna, cu o frecvență maximă în lunile septembrie și octombrie.

La Tecuci, canalizarea curenților de aer în lungul văilor Bârladului și Siretului face ca frecvențele maxime să revină vânturilor din nord (25,1%) și sud (11,6%), urmate de cele din nord-vest (8,3%) și sud-est (6,3%), dar fără a provoca pagube. Frecvența medie anuală a calmului este mare la Tecuci (35,6%). Vitezele medii anuale sunt mai reduse la Tecuci (între 1,6 și 4,0 m/s) decât în restul regiunii.

**Caracteristici geotehnice**

**Date geomorfologice** – Comuna Ghidigeni este situată la limita dintre subunitățile de relief Colinele Covurluiului și Lunca Bârladului.

Geomorfologia și peisajul geografic din zona comunei Ghidigeni sunt consecințe și reflectă evoluția, alcătuirea și ansamblul de factori și condiții ai modelării externe.

Concomitent s-au desfășurat și procesele de versant, amplificate sau atenuate de condițiile climatice: calde în neogen, cu alternanțe periglaciare și inter-periglaciare în pleistocen, temperat-continentale cu nuanțe excesive în prezent. Procesele de versant sunt favorizate de: formațiunile geologice de suprafață constituite dintr-o cuvertură de pământuri loessoide, de vârstă Cuaternară, respectiv pământuri predominant prăfoase argiloase/nisipoase. Acestea toate sunt roci moi, permeabile și mai puțin permeabile, un complex de prafuri argiloase și argile cu alternanțe de nisipuri.

**MEMORIU GENERAL****Comuna Ghidigeni- Județul Galați-**

**Date geologice** – zona studiată aparține zonei de limită dintre partea de sud a unității structurale majore - Platforma Moldovenească și Orogenul Nord - Dobrogean. Platforma Moldovenească este unitatea geologică situată la estul Carpaților Orientali delimitată de aceștia de falia Pericarpatică. Platforma Moldovenească prezintă trăsături de relief imprimare de litologia depozitelor constituente.

Socul platformei este alcătuit din paragneise plagioclazice și ortogneise roșii sau cenușii cu microclin, fiind străbătut de filoane cu pegmatite.

Formațiunile geologice vechi sunt prea puțin importante din punct de vedere al resurselor minerale. Au fost identificate și se exploatează hidrocarburi-țiței și gaze naturale în zonele Schela-Independența, Munteni-Berheci și Brateș. Formațiunile geologice tinere și, în special, cuaternare, constituite din argile comune, nisipuri, pietrișuri, au importanță relativ redusă pentru industria materialelor de construcții.

**Date hidrogeologice** – zona este situată în bazinul hidrografic al râului Bârlad. Râul Bârlad sau Tyarantos, așa cum era numit în vechime, constituie o importantă arteră hidrografică, un important afluent al Siretului de pe partea stângă. Râul Bârlad își are obârșiile în sectorul dealurilor înalte din partea de sud vest a Podișului Moldovenesc, subunitate a Podișului Bârladului.

Rețeaua hidrografică este reprezentată prin curgerile permanente ale râului Bârlad.

Resursele de apă subterană de o mai bună calitate sunt cantonate la adâncimi de cca. 100 m.

Acviferul freatic primar de pe raza comunei Ghidigeni prezintă adâncimi variabile funcție de cotele terenului actual, prezentând valori începând cu 1,50 m (în zona de luncă, pe firul văilor ori spre baza versanților, unde pot apărea la zi sub formă de izvoare de coastă).

**Date seismice** – conform Normativului cod P100-1/2013 și Zonării valorii de vârf a accelerației terenului pentru cutremure având IMR (Intervalul Mediu de Referință) 100 ani, coeficientul seismic – ag (accelerația terenului pentru proiectare) corespunzător zonei studiate este de 0,35 g.

În ceea ce privește perioada de control (colț) a spectrului de răspuns, teritoriul cercetat aparține unei zone cu valoarea:  $T_c = 1,0$  secundă.

De menționat este faptul că în arealele cu teren aluvionar, ori necoeziv și cu nivel hidrostatic ridicat, coeficientul dinamic al construcțiilor se mărește.

**Riscuri naturale**

**Inundațiile** - teritoriul întins al Moldovei se suprapune pe două bazine hidrografice importante, al Siretului și al Prutului.

MEMORIU GENERAL

Comuna Ghidigeni- Județul Galați-

Siretul este unul dintre râurile importante ale României care se impune atât prin debit (222 mc/s la vărsare), cât și prin suprafața întinsă de pe care își adună afluenții (cel mai mare bazin hidrografic al țării-peste 44.800 km<sup>2</sup>).

În perioadele cu căderi mari și foarte mari de precipitații în perioade scurte de timp, datorită energiei mari a reliefului în zona teritoriului administrativ al comunei Ghidigeni, apele de precipitații căzute se acumulează pe valea Bârladului, cât și pe văile adiacente cu rol de emisari naturali, și pot produce inundații, prin ieșirea din matcă a acestora, către est.

**Alunecările de teren** - din punct de vedere al alunecărilor de teren, județul Galați se află într-o zonă cu potențial de producere a alunecărilor de teren scăzut pentru zona central sud-vestică și ridicat pentru partea de nord și nord-est.

În analiza factorilor care ajută la stabilirea fenomenelor de instabilitate prezentăm următoarele **aspecte**:

- *factorul litologic* – este reprezentat astfel:
  - terenuri sensibile la umezire de grupa B și de grupa A, pe versanți și spre baza acestora;
  - terenuri necoezive (nisipuri) sub formă de intercalații (lentile) pe versanți și spre baza acestora;
  - terenuri aluvionare ori deluviale, funcție de caz, cu consistență redusă, cu umiditate și compresibilitate ridicată, interceptate de-a lungul văilor.
- *factorul geomorfologic* – este reprezentat de zona cu versanți și văi aferente, acolo unde nu sunt amenajări în vederea colectării și evacuării apelor meteorice care se scurg haotic pe pantă și produc șiroiri, ce duc la formarea aflorimentelor în versanți;
- *factorul hidrogeologic* – este subliniat de oscilațiile nivelului apei subterane pe teritoriul comunei, predominant pe zona de luncă, cu apariția în zona bazei versanților a izvoarelor de coastă;
- *factorul seismic* – include teritoriul administrativ al comunei Ghidigeni în zona cu grad 8 de intensitate macroseismică.

### 2.3 RELAȚII ÎN TERITORIU

Comuna Ghidigeni este situată în partea de nord a județului Galați, la aproximativ 100 km nord-vest de orașul Galați și 30 de km depărtare de orașul Tecuci, astfel, aceasta intră mai mult în aria de influență a municipiului Tecuci, cel de-al doilea centru economic al județului.

**MEMORIU GENERAL****Comuna Ghidigeni- Județul Galați-**

Teritoriul comunei este traversat de paralela 46°29' minute latitudine nordică și meridianul 27°4' minute longitudine estică.

Comuna se învecinează la nord și nord-vest cu comuna Priponești, la nord-est cu județul Vrancea, la sud-est cu comuna Cerțești, la sud cu comuna Negrileşti, iar la sud-vest cu comuna Gohor.

Suprafața administrativă a comunei este de 6.966,3449 hectare, cu o populație de 6.933 locuitori la 1 ianuarie 2018, conform datelor preluate din Institutul Național de Statistică.

Pe baza studiilor și proiectelor privind amenajarea teritoriului la nivel național (elaborat de institutul URBANPROIECT-București) și al județului Galați (elaborat de către S.C. CONSPROIECT S.A.-Galați), rezultă, în comparație cu celelalte unități administrativ - teritoriale de bază din județul Galați, următoarele constatări și elemente de temă cu implicații în dezvoltarea urbanistică a comunei Ghidigeni:

- a) sub aspectul căilor rutiere majore (Planul de Amenajare a Teritoriului Național – P.A.T.N. – Secțiunea 1: Căi de comunicație), județul Galați beneficiază, la limita sa nord-vestică de culoarul autostrăzii nord-sud Ucraina-Siret-Roman-Focșani-București-Giurgiu, prin ramura sa de est Focșani-Albița-Republica Moldova. Comuna Ghidigeni este străbătută de două căi rutiere importante: drumul județean DJ 240 A și drumul județean DJ 240, ce asigură legătura comunei cu drumul național DN 24 Tecuci – Bârlad;
- b) în privința rețelei feroviare, comuna are acces imediat la magistrala 600 linia CF Tecuci – Bârlad – Iași – Ungheni – Prut (linie interoperabilă) prin localitatea Gara Ghidigeni;
- c) satul Ghidigeni, fiind reședință de comună, este localitate rurală de rangul IV, iar satele componente sunt localități rurale de rangul V, conform Planului de Amenajare a Teritoriului Național – Secțiunea IV – Rețeaua de localități;
- d) zona agro-economică în raport cu pretabilitatea folosirii fondului funciar din județul Galați (conform Planului de Amenajare a Teritoriului Județean – P.A.T.J. Galați) include teritoriul comunei Ghidigeni în zona cu funcțiuni predominant agricole;
- e) din punct de vedere al grupării unităților administrativ-teritoriale cu agenți economici industriali după numărul de salariați la 1.000 locuitori, comuna Ghidigeni se încadrează în categoria 20,1-50 salariați la 1.000 locuitori;
- f) prin intermediul drumului național DN 24 se asigură legătura comunei cu restul județului - municipiile Galați și Tecuci și comunele din nordul județului, județul Vaslui;
- g) în privința echipării hidro-edilitare, comuna Ghidigeni beneficiază de sistem de alimentare cu apă și canalizare - parțial pentru populație;



MEMORIU GENERAL

Comuna Ghidigeni- Județul Galați-

- h) gruparea unităților administrativ-teritoriale după numărul de locuitori plasează comuna Ghidigeni în categoria unităților de talie mijlocie;
- i) sub aspectul evoluției populației, comuna Ghidigeni se încadrează printre localitățile cu creșteri de populație în perioada 1992 – 2018;
- j) în privința densității populației (număr locuitori raportați la suprafața teritoriului administrativ al comunei), comuna Ghidigeni dispune de 99 locuitori/km<sup>2</sup>, valoare apropiată de media județeană, care este de 140 locuitori/km<sup>2</sup>;
- k) calitatea mediului înconjurător este în general bună, cu excepția unor suprafețe afectate de alunecări de teren;
- l) în ceea ce privește amenajarea teritoriului și dezvoltarea localităților, din punctul de vedere al elementelor potențiale, comuna Ghidigeni se va putea sprijini pe valorificarea terenurilor agricole, precum și pe diversificarea capacităților de producție cu profil industrial-agrar;
- m) este important de menționat că începând cu anul 1998 pe baza Legii nr. 151 a Dezvoltării Regionale, Regiunea de Dezvoltare Sud-Est cuprinde județele Brăila, Buzău, Constanța, Galați, Tulcea, Vrancea și s-a constituit prin asocierea voluntară a acestora, pe bază de convenție semnată de reprezentanții consiliilor județene.

#### 2.4 POTENȚIAL ECONOMIC

##### *Profilul economic al teritoriului pe baza principalelor activități economice și a potențialului natural*

**Economia** comunei Ghidigeni se înscrie în tiparele specifice mediului rural, având la bază cultura plantelor și creșterea animalelor, ocupații atestate din timpuri străvechi. În fapt, asupra vieții economice și-a pus amprenta poziționarea geografică, care a asigurat dezvoltarea agriculturii cu cele două ramuri principale ale acesteia: **cultivarea plantelor** (grâu, secară, porumb, orz, ovăz, legume, pomi fructiferi, viță de vie) și **creșterea animalelor** (păsări, bovine, cabaline, ovine), completată de pescuit, comerț și mica industrie. Sub acest aspect, încă din cele mai vechi timpuri, descoperirile arheologice au atestat ca ocupații de bază pentru locuitorii acestei zone, culesul, vânătoarea, pescuitul, ulterior creșterea animalelor, cultivarea plantelor, meșteșugurile casnice (olăritul, țesut-cusut), sau metalurgia (prelucrarea metalelor).

Comuna Ghidigeni face parte din rândul comunelor cu activități preponderent agricole. Funcția agricolă a comunei Ghidigeni se materializează în producție vegetală, producție animalieră, elemente de activități adiacente, precum prelucrarea primară a produselor vegetale și animaliere (produse de lapte de vacă și oaie) preponderente, mai ales, în

**MEMORIU GENERAL****Comuna Ghidigeni- Județul Galați-**

sectorul privat. De asemenea, tot în sprijinul activității agricole acționează și resortul economic de valorificare pe piața liberă a produselor agroalimentare obținute.

Din totalul terenurilor agricole, ponderea cea mai mare o deține terenul arabil, în proporție de 83%, pășunilor le revine un procent de 16%, iar viile și pepiniere viticole ocupă 1% din terenurile agricole.

Din totalul suprafeței neagricole, 70% reprezintă păduri, 11% sunt zonele ocupate de construcții, 8% ape și bălți, 6% sunt zonele degradate și neproductive, iar diferența de 5% este dată de zona afectată comunicațiilor rutiere.

În fiecare sat al comunei Ghidigeni se regăsesc zone destinate culturii vegetale, ce presupune cultura cerealelor, leguminoaselor și legumelor, dar și a pomilor fructiferi. Zootehnia are potențial mediu de dezvoltare, în majoritatea zonelor din localitățile componente, creșterea animalelor reprezentând o activitate practică de majoritatea locuitorilor.

În urma activităților agricole, produsele rezultate sunt valorificate de către producătorii particulari în gospodăriile proprii sau pe piețele de desfacere din localitățile apropiate. La nivelul comunei Ghidigeni își desfășoară activitatea un număr de **184 agenți** economici (înregistrați în luna octombrie 2022) din domeniul agriculturii, silviculturii, industriei alimentare, comerțului, industriei prelucrătoare, construcțiilor, transporturi, etc.

**Valorificarea suprafețelor agricole**

Pentru terenurile cultivate, trebuie efectuate local unele lucrări de îmbunătățiri funciare și în special de combatere a excesului de umiditate, datorat condițiilor geografice și climaterice din zona.

Prin situarea într-o zona agrosilvică, unde creșterea animalelor este activitatea preponderentă, se impune dezvoltarea în special a speciilor erbivore (ovinele și taurinele pentru carne și lapte), a culturilor de cereale (grâu, orz, porumb), a cartofilor (pentru hrană și furaje) și a furajelor pentru fân și siloz. Cultura legumelor ca și creșterea păsărilor și porcinelor se prevede și în viitor doar pentru satisfacerea consumului propriu din zonă. În acest scop, se impune întreținerea pășunilor și fânețelor existente prin lucrări specifice.

Suprafața semnificativă deținută de pășuni și fânețe a permis crearea unor condiții favorabile pentru dezvoltarea sectorului zootehnic în această zonă. Efectivele de animale deținute de populația comunei Ghidigeni, au următoarea structură:

- Bovine – 1.077 capete;
- Porcine – 550 capete;

**MEMORIU GENERAL****Comuna Ghidigeni- Județul Galați-**

- Cabaline – 295 capete;
- Ovine – 3.800 capete;
- Păsări – 9.700 capete.

**2.5 POPULAȚIA. ELEMENTE DEMOGRAFICE ȘI SOCIALE**

În tabelul următor este prezentată evoluția populației din comuna Ghidigeni, cu datele de la ultimele trei recensăminte, respectiv din anii 1992, 2002 și din anul 2011.

**Tabelul nr.1. Populația comunei Ghidigeni la ultimele trei recensăminte**

Ani cu recensăminte	1992	2002	2011
Nr. de persoane	5938	6367	6714

Sursa: <http://www.insse.ro>

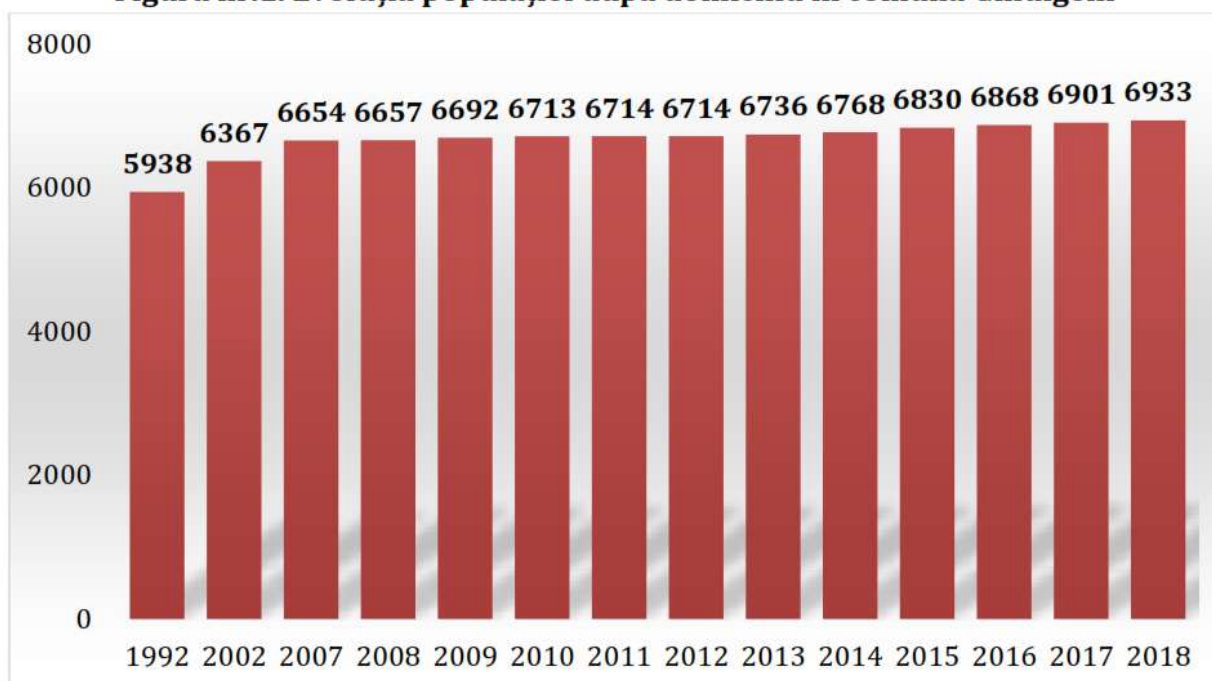
Din punct de vedere demografic, contrar evoluției de la nivelul Regiunii de Sud – Est și de la nivelul județului Galați, populația din comuna Ghidigeni a înregistrat o evoluție ascendentă după anul 1992.

Conform datelor preluate din Institutul Național de Statistică, evoluția populației după domiciliu evidențiază că, în primă instanță, în anul 1992, populația comunei a fost de 5.938 persoane, pentru ca ulterior, populația comunei să înceapă să crească, până la valoarea de 6.933 persoane, valoare înregistrată la 1 ianuarie 2018.

MEMORIU GENERAL

Comuna Ghidigeni- Județul Galați-

Figura nr.1. Evoluția populației după domiciliu în comuna Ghidigeni

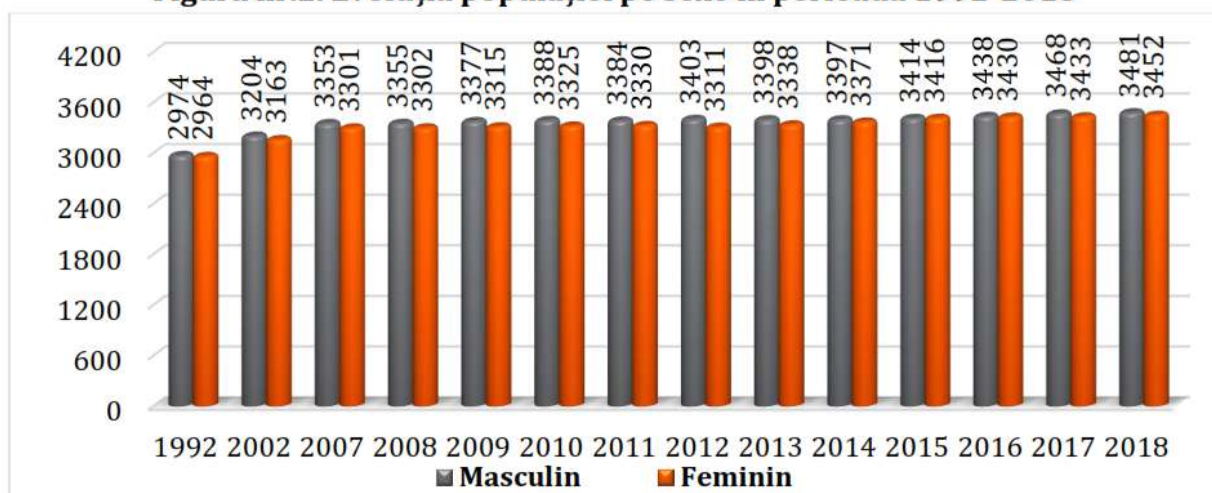


Sursa: <http://www.insse.ro>

Conform datelor recenzate se constată că la nivelul comunei Ghidigeni, populația este ușor masculinizată, numărul de bărbați fiind superior celui al femeilor, cu o pondere, la nivelul lunii ianuarie a anului 2018 de 50,21% bărbați și 49,79% femei, respectiv 3.481 bărbați și 3.452 femei. Dezechilibrele între numărul de bărbați și femei sunt mici, fără urmări serioase pentru evoluția populației.

În graficul următor este prezentată evoluția populației pe sexe, începând cu anul 1992, până în anul 2018.

Figura nr.2. Evoluția populației pe sexe în perioada 1992-2018



Sursa: <http://www.insse.ro>

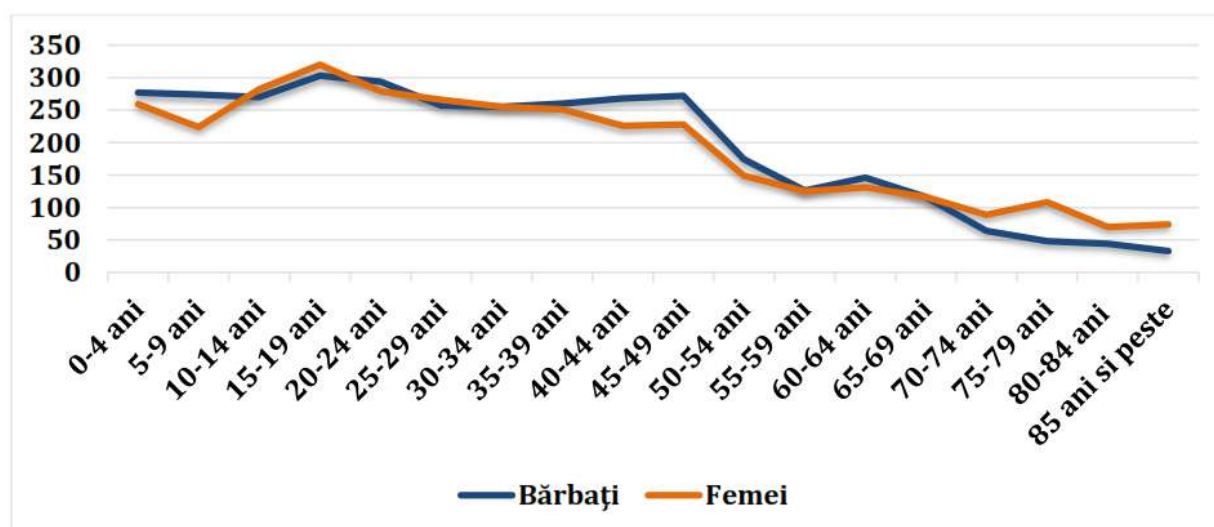
MEMORIU GENERAL

Comuna Ghidigeni- Județul Galați-

Realizarea structurii pe grupe de vârstă permite o evaluarea a gradului de îmbătrânire cât mai elaborat. Conform clasificării folosite de INS, populația tânără se consideră între 0-14 ani, cea adultă între 15-64 de ani și cea îmbătrânită peste 65 de ani.

Din graficul următor, se poate observa că se înregistrează preponderent un excedent de populație masculină pentru intervalul de vârste de 35-59 de ani și un excedent de populație feminină pentru intervalul de vârste de peste 70 ani, datorat speranței de viață mai mare a femeilor.

Figura nr.2. Structura populației după sex și grupe de vârstă la nivelul anului 2017

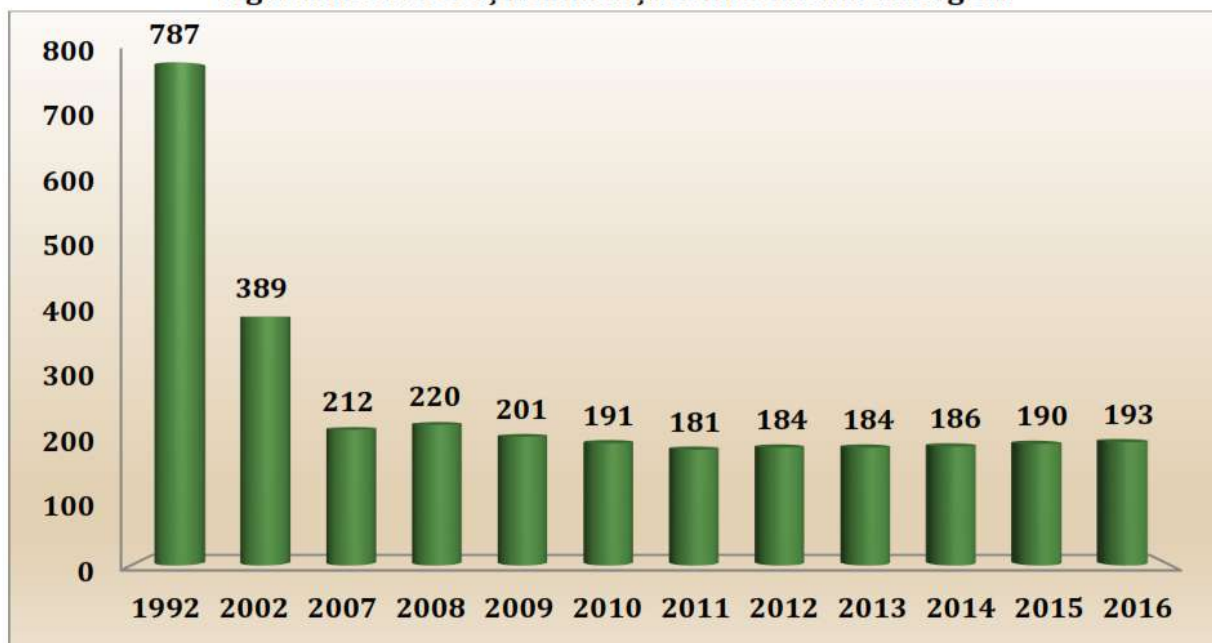


Sursa: <http://www.insse.ro>

**Resursele de muncă și populația ocupată**

Din punct de vedere al numărului de salariați, resursele de muncă din comuna Ghidigeni au o evoluție fluctuantă. Astfel, dacă în anul 1992 exista un număr de 787 de salariați la nivel local, în anul 2016 cifra a ajuns la valoarea de 193 de salariați, așa cum reiese din datele prezentate în tabelul și graficul următor:

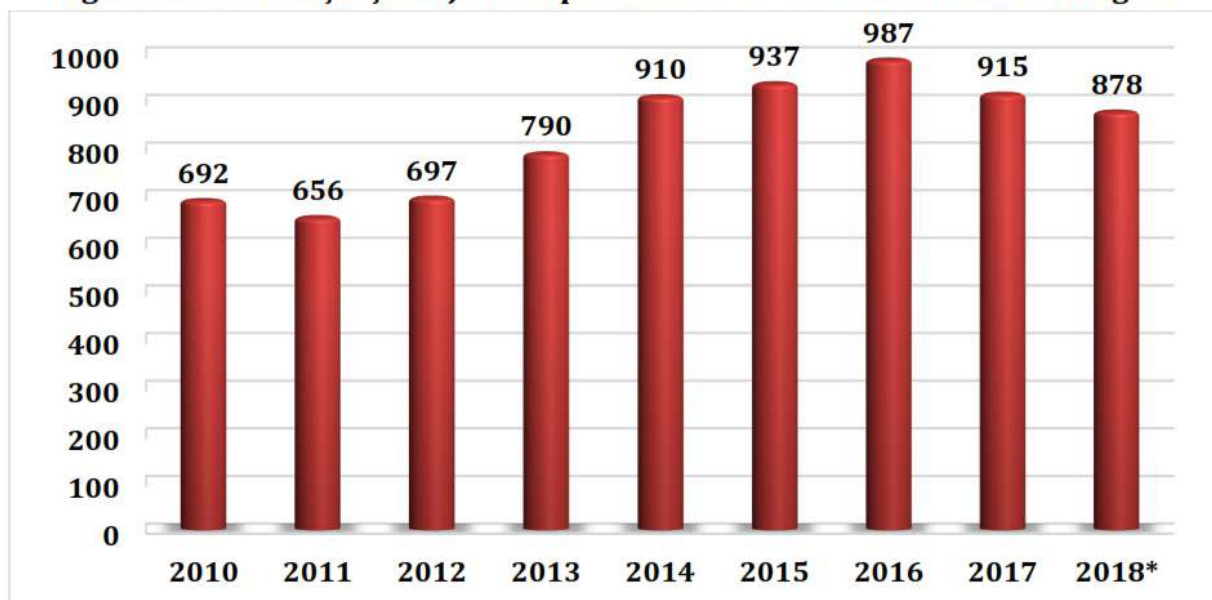
Figura. nr.3. Evoluția salariaților în comuna Ghidigeni



Sursa: <http://www.insse.ro>

Din punct de vedere evolutiv, șomajul a înregistrat o serie de fluctuații de la un an la altul, situația șomerilor înregistrați la nivelul comunei Ghidigeni și aflați în evidență, în intervalul analizat, fiind prezentat în următorul grafic:

Figura. nr.4. Evoluția șomajului în perioada 2010-2018 în comuna Ghidigeni



Sursa: <http://www.insse.ro>

MEMORIU GENERAL

Comuna Ghidigeni- Județul Galați-

**Mișcarea naturală și migratorie a populației**

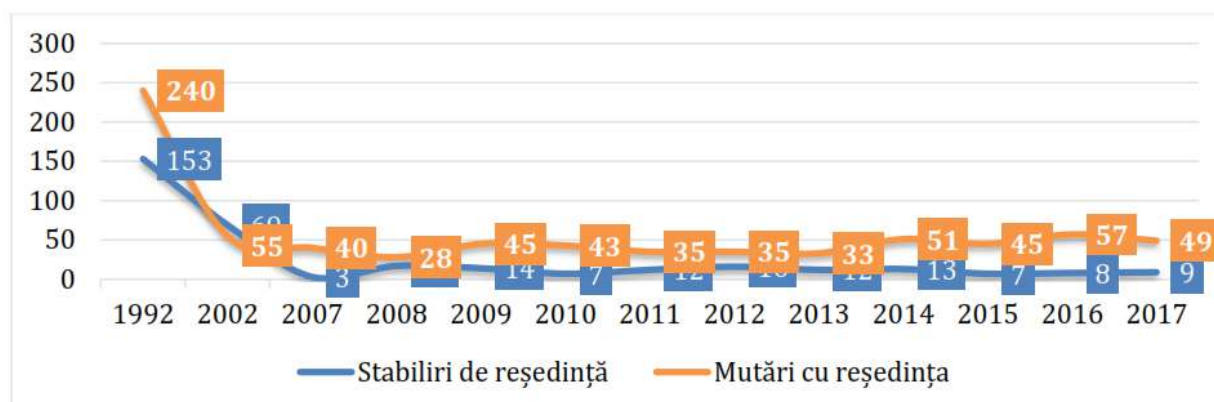
Cu privire la intrările și ieșirile în efectivul populației, s-au analizat stabilirile cu reședința și mutările reședinței din comuna Ghidigeni pentru intervalul de timp 1992-2017 și s-a constatat o evoluție fluctuantă a acestora.

Mutările cu reședința au înregistrat cea mai importantă cotă în anul 1992, cu 240 mutări ale reședinței, în timp ce valoarea minimă a acestui indicator a fost înregistrată în anul 2008, cu 28 mutări de reședință. În ultimul an al perioadei de timp analizate s-au consemnat 49 mutări de reședință.

Privind stabilirile de reședință, în anul 1992 au fost consemnate 153 stabiliri de reședință în comuna Ghidigeni, acesta fiind și nivelul maxim al acestui indicator. În ultimul an al perioadei de timp analizate, respectiv anul 2017, au fost consemnate 9 stabiliri de reședință.

Pe teritoriul comunei Ghidigeni, dinamica mutărilor și stabilirilor de reședință rezultă din graficul următor:

**Figura nr.5. Evoluția mutărilor și stabilirilor de reședință în perioada 1992-2017**



Sursa: <http://www.insse.ro>

Conform graficului care urmează, se constată că rata natalității a prezentat o fluctuație în ultimii ani, pentru perioada de timp analizată fiind relevantă valoarea înregistrată la nivelul anilor 2013 și 2016, când s-au înregistrat 114 nașteri.

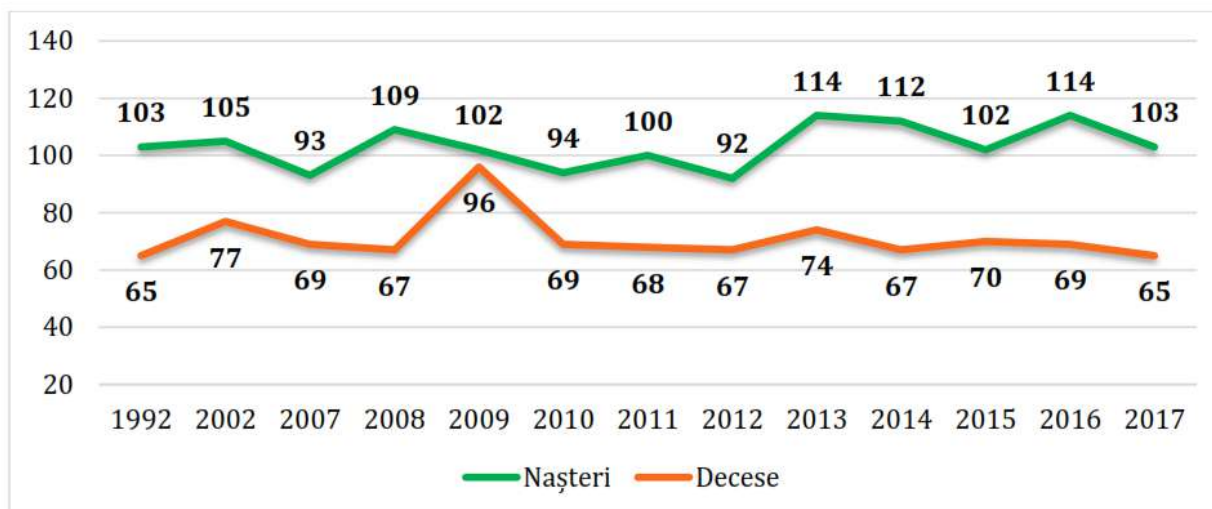
În același interval de timp, rata mortalității a înregistrat cea mai ridicată valoare în anul 2009, când s-au înregistrat 96 decese în cadrul comunei.

În intervalul studiat, respectiv perioada 1992 – 2017, pentru comuna Ghidigeni ratele natalității au fost mai mari decât ratele mortalității, ceea ce arată o populație tânără cu rata crescută de fertilitate, în comparație cu alte localități.

MEMORIU GENERAL

Comuna Ghidigeni- Județul Galați-

Figura nr.6. Evoluția natalității și mortalității în perioada 1992-2017



Sursa: <http://www.insse.ro>

2.6 CIRCULAȚIE

Teritoriul administrativ al comunei Ghidigeni este străbătut de două căi rutiere importante: drumurile județene DJ 240 și DJ 240A.

Drumul județean DJ 240 se desprinde de drumul național DN 24 (E 581), străbate localitățile Țigănești, Ungureni, Slobozia Blăneasa, Negrulești și șapte dintre satele comunei Ghidigeni, respectiv Slobozia Corni, Tălpigi, Gura Gârbovățului, Tăplău, Ghidigeni, Gefu și Gara Ghidigeni, mergând paralel cu drumul european, cu care apoi se intersectează.

Drumul județean DJ 240 A ia naștere între satele Ghidigeni și Tăplău, desprinzându-se de drumul județean DJ 240, străbate satul Gârbovăț al comunei Ghidigeni, și face legătura cu drumul județean DJ 251 B pe teritoriul comunei Cerțești.

Valorile de trafic sunt importante pe ambele trasee. Cu toate că sunt drumuri județene, prin relațiile ce le oferă în teritoriu, atât DJ 240, cât și DJ 240 A au în prezent o circulație importantă, ce se va putea amplifica în viitor.

În conformitate cu Hotărârea Guvernului nr. 540/20.06.2000, anexa nr. 2, privind aprobarea încadrării în categorii funcționale a drumurilor publice și a drumurilor de utilitate privată deschise circulației publice, comuna Ghidigeni este străbătută de:

- drumul județean **DJ 240** cu traseul: Țigănești (DN 24) (km 0+000) – Ungureni – Slobozia Blăneasa – Negrulești – Slobozia Corni - Tălpigi- Ghidigeni (DN 24) (km 23+300) (L=23,300 km);



MEMORIU GENERAL

Comuna Ghidigeni- Județul Galați-

- drumul județean **DJ 240A** cu traseul: Tăplău (DJ 240) (km 0+000) – Gârbovăț – Cerțești (DJ 251B) (km 14+400) (L=14,400 km).

Pozițiile kilometrice ale principalelor drumuri ce traversează teritoriul administrativ al comunei Priponești sunt următoarele:

- ✓ **DJ 240** – limita administrativă – km 11+290 ÷ km 23+140 stg./dr.
- ✓ **DJ 240A** – limita administrativă – km 0+000 ÷ km 5,480 stg./dr.

În **limitele administrative** ale comunei Ghidigeni, drumurile județene:

- **DJ 240** se desfășoară pe lungimea de 11,850 km – km 11+290 ÷ km 23+140 stg./dr., din care:
  - Intravilan – km 11+290 ÷ 21+340 – L = 10,050 km;
  - Extravilan – km 21+340 ÷ 21+520 – L = 0,180 km;
  - Intravilan – km 21+250 ÷ 22+205 – L = 0,685 km;
  - Extravilan – km 22+205 ÷ 22+295 – L = 0,090 km;
  - Intravilan – km 22+295 ÷ 23+140 – L = 0,845 km;

✓ **Starea de viabilitate** a sectorului de drum județean pe teritoriul comunei Ghidigeni:

✚ Îmbrăcămintă asfaltică – km 11+290 ÷ 23+140 – L=11,850 km.

- **DJ 240A** se desfășoară pe lungimea de 5,480 km – km 0+000 ÷ km 5,480 stg./dr., din care:
  - Intravilan - km 0+000 ÷ 0+260 – L = 0,260 km;
  - Extravilan km 0+260 ÷ 1+675 – L = 1,415 km;
  - Intravilan km 1+675 ÷ 3+600 – L = 1,925 km;
  - Extravilan km 3+600 ÷ 5+480 – L = 1,880 km;

✓ **Starea de viabilitate** a sectorului de drum județean pe teritoriul comunei Ghidigeni:

✚ Îmbrăcămintă asfaltică – km 0+000 ÷ 3+900 – L=3,900 km;  
 ✚ Pietruire – km 3+900 ÷ 5+480 – L=1,580 km;

Pozițiile kilometrice ale drumului județean **DJ 240** ce delimitează **intravilanul**:

- **DJ 240** km 11 +290 – 14 + 040 partea stângă/dreaptă sat Slobozia Corni;
- **DJ 240** km 14 + 040 – 16+560 partea stângă/dreaptă sat Tălpigi;
- **DJ 240** km 16 + 560 – 16 + 950 partea stângă/dreaptă sat Gura Gârbovățului;
- **DJ 240** km 16 + 950 – 18 + 275 partea stângă/dreaptă sat Tăplău;
- **DJ 240** km 18+275 – 20 + 890 partea stângă/dreaptă sat Ghidigeni;

**MEMORIU GENERAL****Comuna Ghidigeni- Județul Galați-**

- **DJ 240** km 20+890 – 21 + 340 partea stângă/dreaptă sat Gefu;
- **DJ 240** km 21+340 – 21 + 520 partea stângă/dreaptă **extravilan**;
- **DJ 240** km 21+520 – 22 + 205 partea stângă/dreaptă sat Gara Ghidigeni;
- **DJ 240** km 22+205 – 22 + 295 partea stângă/dreaptă **extravilan**;
- **DJ 240** km 22+295 – 23 + 140 partea stângă/dreaptă sat Gara Ghidigeni.

Pozițiile kilometrice ale drumului județean **DJ 240A** ce delimitează **intravilanul**:

- **DJ 240A** km 0 +000 – 0+ 260 partea stângă/dreaptă sat Tăplău;
- **DJ 240A** km 0 +260 – 1+ 675 partea stângă/dreaptă **extravilan**;
- **DJ 240A** km 1 + 675 – 3+600 partea stângă/dreaptă sat Gârbovăț;
- **DJ 240A** km 3 + 600 – 5+480 partea stângă/dreaptă **extravilan**.

Drumul județean DJ 240 se intersectează cu următoarele drumuri comunale:

- DC 95 la km 12+955;
- DC 95A la km 12+995;
- DC 95B la km 13+220;
- DC 95C la km 15+425;
- DC 95D la km 14+970;
- DC 95C la km 17+720;
- DC 93A la km 19+740;
- DC 93 la km 20+980;
- DC 92 la km 21+520.

**Suprafața terenurilor feroviare administrată de Compania Națională de Căi Ferate "C.F.R." - S.A. din cadrul U.A.T.-ului Ghidigeni, însumează suprafața S = 9.309 mp (0.9309 ha).**

Pe teritoriul U.A.T. Ghidigeni există:

- terenuri intabulate, ca fiind domeniul public al statului, administrate de **Compania Națională de Căi Ferate "C.F.R." - S.A.** prin Sucursala Regională Căi Ferate Iași. Totalul suprafeței acestor terenuri este de **9309 mp, din care intravilan 387 mp și extravilan 8922 mp;**
- terenuri ca fiind domeniul privat al **S.C. Vincon Vrancea S.A.**, situate atât în intravilan, cât și în extravilan. Totalul suprafeței acestor terenuri este de **17179 mp din care 1480 mp situați în intravilan, restul de 15699 mp fiind situați în extravilan.**

**MEMORIU GENERAL**

**Comuna Ghidigeni- Județul Galați-**

Valorile de trafic sunt importante pe ambele trasee. Cu toate că sunt drumuri județene, prin relațiile ce le oferă în teritoriu, atât DJ 240, cât și DJ 240 A au în prezent o circulație importantă, ce se va putea amplifica în viitor.

**Organizarea circulației**

Sub aspectul tramei stradale, la nivelul comunei se remarcă două sisteme, total diferite, de trasee:

- străzi rectangulare, cu loturi ordonate și aproximativ egale de suprafață;
- străzi cu trasee libere și întâmplătoare, generatoare de loturi diferite ca formă și suprafață.

Străzile sunt de categoria a III-a (2 benzi) sau a IV-a (o singură bandă) din punct de vedere tehnic, nemodernizate, iar intersecțiile drumurilor sătești cu drumurile județene sunt neamenajate corespunzător.

Străzile interioare ale comunei se pot încadra, sub aspectul reglementărilor de circulație în următoarele **categorii**:

- fronturile construcțiilor sunt destul de aproape de partea carosabilă, fapt ce va îngreuna, în perspectivă, modernizarea traseelor;
- față de partea carosabilă a drumurilor județene, aflată în stare bună de întreținere, se pot aduce îmbunătățiri profilului transversal prin modernizarea șanțurilor și trotuarelor;
- străzile interioare rectangulare pot fi ușor modernizate ca circulație;
- restul străzilor interioare, cu trasee neregulate și profile transversale existente variabile, prezintă dificultăți în modernizarea circulației.

Principalele străzi de la nivelul comunei Ghidigeni, care asigură legătura cu căile majore de circulație, sunt prezentate în următorul tabel:

În privința rețelei feroviare de transport, comuna Ghidigeni are acces imediat la **magistrala 600 linia CF Tecuci - Bârlad - Iași - Ungheni - Prut (linie interoperabilă)** prin drumul județean DJ 240.

**Tabelul nr.2. Situația străzilor de la nivelul comunei Ghidigeni**

Localitate	Denumire stradă	Lungime
Ghidigeni	Str. Chrissoveloni	-
	Aleea Sportului	-
	Str. Pavel Plătică	-
	Str. Șesului	-
	Str. Fierarului	-

MEMORIU GENERAL

Comuna Ghidigeni- Județul Galați-

	Str. Oltenilor	-
	Str. Bălți	-
	Str. Nouă	-
	Str. Salcâmului	-
	Str. Nichișeni	-
	Str. Salciei	-
	Str. Apusului	-
	Str. Apei	-
	Str. Primăverii	-
	Str. Dealului	-
	Str. Eternității	310
	Str. Câmpului	-
	Str. Viilor	340
	Str. Fabricii	500
	Str. Sondei	-
	Str. Izvor	-
	Str. Răsăritului	-
	Str. Fundătura	-
	Str. I. L. Caragiale	-
	Str. Europeană	-
Gefu	Str. Stejarului	-
	Str. Mărului	160
	Str. Școlii	250
	Str. Lalelelor	-
	Str. Crizantemei	-
	Str. Zorilor	780
	Str. Pârâului	-
	Str. Dealului	-
	Str. Antoniu	1.000
	Str. Câmpului	-
	Str. Livezii	-
	Str. Gefu Vechi	-
	Str. Islazului	-
Tăplău	Str. Chrissoveloni	-
	Str. Cantonului	-
	Str. Bogheșteni	-
	Str. Grădiniței	-
	Str. Gârbovăț	-

MEMORIU GENERAL

Comuna Ghidigeni- Județul Galați-

	Str. Tineretului	-	
	Str. Gura Gârbovățului	-	
	Str. Miculești	380	
	Str. La Pastia	-	
Gura Gârbovățului	Str. Codrului	-	
	Str. Zambilei	-	
	Str. Dudului	-	
Gârbovăț	Str. Gârbovățului	-	
	Str. Eternității	-	
	Str. Livezii	-	
	Str. Plugului	270	
	Str. Telefoane	310	
	Str. Arhireștilor	-	
	Str. Crinului	-	
	Str. Bisericii	325	
Tâlpigi	Str. La Medeleni	-	
	Str. Ion Creangă	-	
	Str. Poștei	-	
	Str. Crinului	-	
	Str. Școlii	-	
	Str. Grigore Vieru	-	
	Str. Tăbăcarilor	-	
	Str. Medeanului	-	
	Str. Aleea Nichifor Crainic	-	
	Str. Eternității	-	
	Str. Siliștea	-	
	Aleea Speranței	-	
	Aleea Tineretului	-	
	Str. Pădurii	-	
	Str. Privighetorii	-	
	Str. Bălților	260	
	Str. Al. Lăpușneanu	-	
	Str. Aurel Vlaicu	550	
	Str. Constantin Brâncoveanu	-	
	Str. Fraților	-	
	Slobozia – Corni	Str. Valea Moșului	-
		Str. Fundătura Luca	-

MEMORIU GENERAL

Comuna Ghidigeni- Județul Galați-

	Str. Islaz	-
	Str. Teiului	515
	Str. Liniștii	-
	Str. Tineretului	-
	Str. Hârnău	-
	Str. Plugului	-
	Str. Aleea Plugului	-
	Str. Zorilor	-
	Str. Șulea	-
	Str. Eternității	370
	Str. Bălții	-
	Str. Fraților	-
	Str. Zazu	-
	Str. Școlii	-
	Str. Aleea lui Băraru	-
	Str. Agronomului	-
	Str. Cerbeanu	-
	Str. 1 Decembrie 1918	-

Sursa: Anexă privind denumirea străzilor conform HCL nr. 8/26.03.2009, HCL nr. 28/05.08.2009, HCL nr. 8/29.01.2015

Modernizarea străzilor din localitățile comunei va reprezenta un proces îndelungat, în funcție de fondurile puse la dispoziție în acest scop.

În privința rețelei feroviare de transport, comuna Ghidigeni are acces imediat la linii Tecuci – Iași și Tecuci – Bârlad.

### Transport în comun

Transportul în comun se realizează prin intermediul microbuzelor și autobuzelor companiei GEGI, pe ruta Ghidigeni - Tecuci.

La nivelul comunei Ghidigeni, există mai multe stații de îmbarcare/coborâre a călătorilor, amplasate atât în satul reședință de comună, cât și în celelalte sate.

Stațiile sunt prevăzute cu puncte de refugiu, din dotarea acestora făcând parte structuri metalice/plastice de protecție împotriva intemperiilor vremii.